

Revision Nutzungsplanung

BAU- UND ZONENORDNUNG

Synoptische Darstellung

Festsetzung durch die Gemeindeversammlung am 20. Juni 2022
Namens der Gemeindeversammlung:

Die Präsidentin:

Der Verwaltungsdirektor:

Genehmigung durch die Baudirektion am 8. Mai 2023
Für die Baudirektion:

BDV-Nr. 0145 /23

**SUTER
VON KÄNEL
WILD**

Planer und Architekten AG

Förrlibuckstrasse 30, 8005 Zürich
+41 44 315 13 90, www.skw.ch

31102 – 20.6.2022

Anpassung aufgrund der teilweisen Nichtgenehmigung ARE Verfügung Nr. 0145 / 23 vom 8. Mai 2023


<p>Links: Gültige BZO vom 8./9. März 1995 Änderung von der Gemeindeversammlung festgesetzt am 28. Januar 1998 Von der Baudirektion mit Verfügung ARV/914/1999 vom 23. Juli 1999 genehmigt Änderung von der Gemeindeversammlung festgesetzt am 23. Juni 2009 Von der Baudirektion mit Verfügung BDV Nr. 163/09 vom 16. Dezember 2009 genehmigt</p>	<p>Mitte: Beantragte neue BZO gelb hinterlegt = Änderungen rot = Änderungen aufgrund teilweiser Nichtgenehmigung ARE Verfügung Nr. 0145 / 23 vom 8. Mai 2023</p>	Nummer gemäss Antrag an GV	<p>Rechts: Bemerkungen / Anpassung / Hinweise</p>
--	---	----------------------------	--




VORBEMERKUNG:	4
1. ZONENPLAN UND ERGÄNZUNGSPLÄNE	4
2. BAUZONEN	7
2.1 Kernzonen	7
2.2 Wohnzonen	15
2.3 Wohnzonen mit Gewerbeanteil	17
2.4 Zentrumszonen	19
2.5 Industrie- und Gewerbebezonen	21
2.6 Erholungszonen	22
2.7 Zone für öffentliche Bauten	22
3. BESONDERE INSTITUTE	23
3.1 Arealüberbauungen	23
3.2 Gestaltungsplanpflichtgebiete	26
3.3 Aussichtsschutz	29
3.4 Terrassenhäuser	30
4. ERGÄNZENDE BAUVORSCHRIFTEN	31
4.1 Allgemeines	31
4.2 Abstände	32
4.3 Höhen und Geschosse	33
4.4 Umgebungsgestaltung	34
4.5 Autoabstellplätze	37
4.6 Zweiräder und Abstellflächen	42
4.7 Mobilfunk	43
5. MEHRWERTAUSGLEICH	44
6. SCHLUSSBESTIMMUNGEN	44

Gültige Fassung				Neue Fassung				Nr. GV	Bemerkungen / Hinweise																																																																																																																				
<p>1. ZONENPLAN UND ERGÄNZUNGSPLÄNE</p> <p>Art. 1 Zonen</p> <p>Das Gemeindegebiet ist, soweit es nicht kantonalen und regionalen Nutzungszonen zugewiesen ist, in folgenden Zonen eingeteilt:</p> <table border="1"> <thead> <tr> <th></th> <th>Zone:</th> <th>BZ:</th> <th>ES:</th> </tr> </thead> <tbody> <tr> <td>a) Bauzonen</td> <td></td> <td></td> <td></td> </tr> <tr> <td>- Kernzone</td> <td>K</td> <td>-</td> <td>II</td> </tr> <tr> <td>- 1-geschossige Wohnzone, Baumassenziffer 1.1</td> <td>W1</td> <td>1.1</td> <td>II</td> </tr> <tr> <td>- 2-geschossige Wohnzone, locker, Baumassenziffer 1.5</td> <td>W2L</td> <td>1.5</td> <td>II</td> </tr> <tr> <td>- 2-geschossige Wohnzone, dicht, Baumassenziffer 1.9</td> <td>W2D</td> <td>1.9</td> <td>II</td> </tr> <tr> <td>- 3-geschossige Wohnzone, Baumassenziffer 2.5</td> <td>W3</td> <td>2.5</td> <td>II</td> </tr> <tr> <td>- 2-geschossige Wohnzone mit Gewerbeanteil, Baumassenziffer 1.9</td> <td>WG2</td> <td>1.9</td> <td>III</td> </tr> <tr> <td>- 3-geschossige Wohnzone mit Gewerbeanteil, Baumassenziffer 2.5</td> <td>WG3</td> <td>2.5</td> <td>III</td> </tr> <tr> <td>- Industriezone</td> <td>J</td> <td>10.0</td> <td>III</td> </tr> <tr> <td>- Gewerbezone</td> <td>G</td> <td>5.0</td> <td>III</td> </tr> <tr> <td>- Zone für öffentliche Bauten</td> <td>ÖB</td> <td>-</td> <td>II/III</td> </tr> </tbody> </table>					Zone:	BZ:	ES:	a) Bauzonen				- Kernzone	K	-	II	- 1-geschossige Wohnzone, Baumassenziffer 1.1	W1	1.1	II	- 2-geschossige Wohnzone, locker, Baumassenziffer 1.5	W2L	1.5	II	- 2-geschossige Wohnzone, dicht, Baumassenziffer 1.9	W2D	1.9	II	- 3-geschossige Wohnzone, Baumassenziffer 2.5	W3	2.5	II	- 2-geschossige Wohnzone mit Gewerbeanteil, Baumassenziffer 1.9	WG2	1.9	III	- 3-geschossige Wohnzone mit Gewerbeanteil, Baumassenziffer 2.5	WG3	2.5	III	- Industriezone	J	10.0	III	- Gewerbezone	G	5.0	III	- Zone für öffentliche Bauten	ÖB	-	II/III	<p>VORBEMERKUNG:</p> <p>Die Gemeinde Bassersdorf erlässt gestützt auf die Bestimmungen des kantonalen Planungs- und Baugesetzes vom 7. September 1975 (PBG) mit seitherigen Änderungen (und unter Vorbehalt von eidgenössischem und kantonalen Recht), für ihr Gemeindegebiet nachstehende Bau- und Zonenordnung.</p> <p>1. ZONENPLAN UND ERGÄNZUNGSPLÄNE</p> <p>Art. 1 Zonen</p> <p>Das Gemeindegebiet ist, soweit es nicht kantonalen und regionalen Nutzungszonen zugewiesen ist, in folgende Zonen eingeteilt:</p> <table border="1"> <thead> <tr> <th></th> <th>Zone:</th> <th>BZ:</th> <th>ES:</th> </tr> </thead> <tbody> <tr> <td>a) Bauzonen</td> <td></td> <td></td> <td></td> </tr> <tr> <td>- Kernzone</td> <td>K</td> <td>-</td> <td>III</td> </tr> <tr> <td>- 1-geschossige Wohnzone, Baumassenziffer 1.1</td> <td>W1/1.1</td> <td>1.1</td> <td>II</td> </tr> <tr> <td>- 2-geschossige Wohnzone, locker, Baumassenziffer 1.5</td> <td>W2L/1.5</td> <td>1.5</td> <td>II</td> </tr> <tr> <td>- 2-geschossige Wohnzone, dicht, Baumassenziffer 1.9</td> <td>W2D/1.9</td> <td>1.9</td> <td>II</td> </tr> <tr> <td>- 3-geschossige Wohnzone, Baumassenziffer 2.5</td> <td>W3/2.5</td> <td>2.5</td> <td>II</td> </tr> <tr> <td>- 2-geschossige Wohnzone mit Gewerbeanteil, Baumassenziffer 1.9</td> <td>WG2/1.9</td> <td>1.9</td> <td>III</td> </tr> <tr> <td>- 3-geschossige Wohnzone mit Gewerbeanteil, Baumassenziffer 2.5</td> <td>WG3/2.5</td> <td>2.5</td> <td>III</td> </tr> <tr> <td>- 5-geschossige Wohnzone mit Gewerbeanteil, Baumassenziffer 5.0</td> <td>WG5/5.0</td> <td>5.0</td> <td>III</td> </tr> <tr> <td>- Zentrumszone A</td> <td>ZA/3.5</td> <td>3.5</td> <td>III</td> </tr> <tr> <td>- Baumassenziffer 3.5</td> <td></td> <td></td> <td></td> </tr> <tr> <td>- Zentrumszone B</td> <td>ZB/4.2</td> <td>4.2</td> <td>III</td> </tr> <tr> <td>- Baumassenziffer 4.2</td> <td></td> <td></td> <td></td> </tr> <tr> <td>- Industriezone</td> <td>J/10</td> <td>10.0</td> <td>IV</td> </tr> <tr> <td>- Gewerbezone</td> <td>G/6.0</td> <td>6.0</td> <td>III</td> </tr> <tr> <td>- Zone für öffentliche Bauten</td> <td>ÖB</td> <td>-</td> <td>II/III</td> </tr> </tbody> </table>					Zone:	BZ:	ES:	a) Bauzonen				- Kernzone	K	-	III	- 1-geschossige Wohnzone, Baumassenziffer 1.1	W1/1.1	1.1	II	- 2-geschossige Wohnzone, locker, Baumassenziffer 1.5	W2L/1.5	1.5	II	- 2-geschossige Wohnzone, dicht, Baumassenziffer 1.9	W2D/1.9	1.9	II	- 3-geschossige Wohnzone, Baumassenziffer 2.5	W3/2.5	2.5	II	- 2-geschossige Wohnzone mit Gewerbeanteil, Baumassenziffer 1.9	WG2/1.9	1.9	III	- 3-geschossige Wohnzone mit Gewerbeanteil, Baumassenziffer 2.5	WG3/2.5	2.5	III	- 5-geschossige Wohnzone mit Gewerbeanteil, Baumassenziffer 5.0	WG5/5.0	5.0	III	- Zentrumszone A	ZA/3.5	3.5	III	- Baumassenziffer 3.5				- Zentrumszone B	ZB/4.2	4.2	III	- Baumassenziffer 4.2				- Industriezone	J/10	10.0	IV	- Gewerbezone	G/6.0	6.0	III	- Zone für öffentliche Bauten	ÖB	-	II/III	1.	<p><i>Es ist klarzustellen, auf welche Fassung des PBG sich die Bauordnung bezieht. Die Formulierung entspricht der Vorgabe des ARE/Rechtsdienstes vom 18.1.2021 für Gemeinden die die IVHB bereits umgesetzt haben.</i></p> <p><i>Für die Kernzone wird wie üblich ES III festgelegt</i> <i>Änderungen der Bezeichnungen der Zonen wegen der neuen Darstellungsverordnung</i></p> <p><i>Grundzonierung Pöschen</i></p> <p><i>Nichtgenehmigung 8.5.2023</i> <i>Zentrumszone</i></p> <p><i>Anpassung ES für die Industriezone</i></p>
	Zone:	BZ:	ES:																																																																																																																										
a) Bauzonen																																																																																																																													
- Kernzone	K	-	II																																																																																																																										
- 1-geschossige Wohnzone, Baumassenziffer 1.1	W1	1.1	II																																																																																																																										
- 2-geschossige Wohnzone, locker, Baumassenziffer 1.5	W2L	1.5	II																																																																																																																										
- 2-geschossige Wohnzone, dicht, Baumassenziffer 1.9	W2D	1.9	II																																																																																																																										
- 3-geschossige Wohnzone, Baumassenziffer 2.5	W3	2.5	II																																																																																																																										
- 2-geschossige Wohnzone mit Gewerbeanteil, Baumassenziffer 1.9	WG2	1.9	III																																																																																																																										
- 3-geschossige Wohnzone mit Gewerbeanteil, Baumassenziffer 2.5	WG3	2.5	III																																																																																																																										
- Industriezone	J	10.0	III																																																																																																																										
- Gewerbezone	G	5.0	III																																																																																																																										
- Zone für öffentliche Bauten	ÖB	-	II/III																																																																																																																										
	Zone:	BZ:	ES:																																																																																																																										
a) Bauzonen																																																																																																																													
- Kernzone	K	-	III																																																																																																																										
- 1-geschossige Wohnzone, Baumassenziffer 1.1	W1/1.1	1.1	II																																																																																																																										
- 2-geschossige Wohnzone, locker, Baumassenziffer 1.5	W2L/1.5	1.5	II																																																																																																																										
- 2-geschossige Wohnzone, dicht, Baumassenziffer 1.9	W2D/1.9	1.9	II																																																																																																																										
- 3-geschossige Wohnzone, Baumassenziffer 2.5	W3/2.5	2.5	II																																																																																																																										
- 2-geschossige Wohnzone mit Gewerbeanteil, Baumassenziffer 1.9	WG2/1.9	1.9	III																																																																																																																										
- 3-geschossige Wohnzone mit Gewerbeanteil, Baumassenziffer 2.5	WG3/2.5	2.5	III																																																																																																																										
- 5-geschossige Wohnzone mit Gewerbeanteil, Baumassenziffer 5.0	WG5/5.0	5.0	III																																																																																																																										
- Zentrumszone A	ZA/3.5	3.5	III																																																																																																																										
- Baumassenziffer 3.5																																																																																																																													
- Zentrumszone B	ZB/4.2	4.2	III																																																																																																																										
- Baumassenziffer 4.2																																																																																																																													
- Industriezone	J/10	10.0	IV																																																																																																																										
- Gewerbezone	G/6.0	6.0	III																																																																																																																										
- Zone für öffentliche Bauten	ÖB	-	II/III																																																																																																																										

Gültige Fassung				Neue Fassung				Nr. GV	Bemerkungen / Hinweise
b) Erholungszonen				b) Erholungszonen					
- Erholungszone Sportanlagen	E ₁	-	III	- Erholungszone Sportanlagen	E ₁	-	III		
- Erholungszone Familiengärten	E ₂	-	III	- Erholungszone Familiengärten	E ₂	-	III		
c) Freihaltezonen									
- kantonal	FK	-	-						<i>Nicht notwendig</i>
- kommunal	F	-	-/II/III	c) kommunale Freihaltezonen	F	-	-/II/III		
d) Reservezonen	R	-	-	d) Reservezonen	R	-	-		
e) Landwirtschaftszonen									
- kommunal	KL	-	-						<i>Auf die kommunale Landwirtschaftszone wird verzichtet, da die betroffenen Flächen im kantonalen Landwirtschaftsgebiet liegen. Die bisher als kommunale Landwirtschaftszone festgelegten Flächen werden der kantonalen Landwirtschaftszone zugewiesen.</i>
Art. 2 Massgebende Pläne				Art. 2 Massgebende Pläne				2	
¹ Für die Abgrenzung der Zonen und für Anordnungen innerhalb der Zonen ist der Zonenplan im Massstab 1:5000 massgebend.				¹ Für die Abgrenzung der Zonen und für Anordnungen innerhalb der Zonen ist der Zonenplan im Massstab 1:5000 massgebend.					
² Für die Kernzonen gelten die Kernzonenpläne im Massstab 1:500.				² Für die Kernzonen gelten die Kernzonenpläne im Massstab 1:1000.					<i>Die neuen Kernzonenpläne haben den Massstab 1:1000</i>
³ Für die Waldabstandslinien und für den Aussichtsschutz Hueb und Hasenbüel gelten die Ergänzungspläne im Massstab 1:500. Für die Gewässerabstandslinien Altbach gilt der Ergänzungsplan im Massstab 1:1000.				³ Für die Waldabstandslinien und für den Aussichtsschutz Hueb, Hasenbüel und Ratzenhalde gelten die Ergänzungspläne im Massstab 1:500 bzw. 1:2000. Für die Gewässerabstandslinien gelten die Ergänzungspläne im Massstab 1:1000.					<i>Die Aussichtsschutzpläne Hueb und Hasenbüel bestehen (Ergänzungspläne). Sie haben den Massstab 1:2000. Sie wurden neu gezeichnet. Für den Aussichtsschutz Ratzenhalde wird neu ebenfalls ein Aussichtsschutzplan erstellt.</i>
Art. 3 Verbindlichkeit der Pläne				Art. 3 Verbindlichkeit der Pläne				3	
¹ Die in Art. 2 genannten rechtsverbindlichen Pläne liegen im Bausekretariat der Gemeinde auf.				¹ Die in Art. 2 genannten rechtsverbindlichen Pläne liegen im Bausekretariat der Gemeinde auf.					
² Die mit der Bauordnung abgegebenen Pläne im Massstab 1:10'000 sind nicht rechtsverbindlich.				² Die mit der Bauordnung abgegebenen, verkleinerten Pläne sind nicht rechtsverbindlich.					<i>Der beigelegte Zonenplan wies einen Massstab von 1:15'000 auf.</i>


Gültige Fassung	Neue Fassung	Nr. GV	Bemerkungen / Hinweise
<p>Art. 4 Inventare des Natur- und Heimatschutzes</p> <p>Die Inventare des Natur- und Heimatschutzes liegen ebenfalls im Bausekretariat der Gemeinde auf.</p>	<p>Art. 4 Inventare des Natur- und Heimatschutzes</p> <p>Die Inventare des Natur- und Heimatschutzes liegen ebenfalls im Bausekretariat der Gemeinde auf.</p>	4	
<p>Art. 5 Verhältnisse der Pläne</p> <p>Die Kernzonenpläne und die Ergänzungspläne gehen, soweit sie Anordnungen und Abgrenzungen treffen, dem Zonenplan vor.</p>	<p>Art. 5 Verhältnisse der Pläne</p> <p>Die Kernzonenpläne und die Ergänzungspläne gehen, soweit sie Anordnungen und Abgrenzungen treffen, dem Zonenplan vor.</p>	5	



Gültige Fassung	Neue Fassung	Nr. GV Bemerkungen / Hinweise
<p>2. BAUZONEN</p>	<p>2. BAUZONEN</p>	<p>2.</p>
<p>2.1 Kernzonen</p>	<p>2.1 Kernzonen</p>	<p>2.1</p>
<p>Art. 13 Nutzweise</p>	<p>Art. 6 Zweck und Nutzung</p>	<p>6a</p>
<p>In dem im Zonenplan schraffiert bezeichneten Bereich entlang der Klotener-, Baltenswiler- und Winterthurerstrasse sowie in der Kernzone Baltenswil sind mässig störende, in der übrigen Kernzone nichtstörende Betriebe zulässig.</p>	<p>¹ Die Kernzone bezweckt die Erhaltung und massvolle Ergänzung des Ortskerns in seinem Charakter, seiner räumlichen und baulichen Struktur.</p>	<p> Kernzonengrenze</p> <p><i>Hinweis: d.h. ES III</i></p>
	<p>² Zugelassen sind Wohnungen und mässig störende Betriebe.</p>	
	<p>Art. 7 Einordnungsanforderung</p>	<p>6b</p>
	<p>In den Kernzonen werden an die ortsbauliche und architektonische Gestaltung besondere Anforderungen gestellt. Neu- und Umbauten sollen zur Erhaltung und Weiterentwicklung der Kernzonen beitragen. Bauten und Anlagen müssen sich sowohl in ihrer Gesamtwirkung als auch in einzelnen Erscheinungen wie Situierung, Grösse, Ausmass und Stellung, kubischer Gestaltung und Architektur, Fassade, Gliederung und Dachform, Baumaterialien und Farbgebung, Terrain- und Umgebungsgestaltung gut in die Umgebung einfügen.</p>	<p><i>Da in der Kernzone neu dem Zonentyp entsprechend sowieso ES III vorgesehen ist, kann auf den Artikel Verzichtet werden. Ausserdem wird die Nutzweise neu in Art. 6 „Zweck und Nutzung“ geregelt.</i></p> <p><i>Einfügen der Anforderungen an Neu- und Umbauten gemäss bisher Art. 11</i></p>




Gültige Fassung	Neue Fassung	Nr. GV Bemerkungen / Hinweise
<p>Art. 6 Umbau und Ersatzbauten</p> <p>¹ Die bestehenden Gebäude dürfen unter Beibehaltung des bisherigen Gebäudeprofils und des herkömmlichen Erscheinungsbildes, ohne Berücksichtigung der Neubauvorschriften gemäss Artikel 7, umgebaut oder wiederaufgebaut werden.</p> <p>² Beim Ersatzbau können aus Gründen der Hygiene, des Verkehrs und des Ortsbildes geringfügige Abweichungen vom bisherigen Gebäudeprofil bewilligt oder angeordnet werden. Geringfügige Abweichungen vom Erscheinungsbild sind gestattet, wenn sie wegen Nutzungsänderungen notwendig werden und sie eine Verbesserung des Ortsbildes zur Folge haben.</p> <p>Art. 11 Erscheinung der Bauten</p> <p>¹ Neu- und Umbauten haben in Grösse, kubischer Gestaltung, Fassade, Material, Farbe und Umgebungsgestaltung der bestehenden, das Ortsbild prägenden Überbauung zu entsprechen.</p>	<p>Art. 8 Umbau und Ersatzbauten</p> <p>¹ Die im Kernzonenplan rot bezeichneten Gebäude sind für das Ortsbild prägend. Sie dürfen nur unter Beibehaltung der Lage, der Grundfläche, der wesentlichen Fassadenelemente, des gesamten Gebäudeprofils und des Daches, ohne Berücksichtigung der Neubauvorschriften gemäss Art. 10, umgebaut oder ersetzt werden.</p> <p>² Alle übrigen im Kernzonenplan eingetragenen Gebäude dürfen umgebaut oder unter Beibehaltung der Lage und Volumetrie ersetzt werden. Neubauten nach Art. 10 in Abweichung der bisherigen Lage sind zulässig, sofern keine Firstrichtungen oder Fassadenbereiche festgelegt sind.</p> <p>³ Beim Ersatzbau können aus Gründen der Wohnhygiene, des Verkehrs, energetischer baulicher Massnahmen und des Ortsbildes geringfügige Abweichungen vom bisherigen Gebäudeprofil bewilligt oder angeordnet werden. Geringfügige Abweichungen vom Erscheinungsbild sind gestattet, wenn sie wegen Nutzungsänderungen notwendig werden und sie eine Verbesserung des Ortsbildes zur Folge haben.</p> <p>⁴ Ist im Kernzonenplan ein Fassadenbereich festgelegt, so ist die Fassade innerhalb der bezeichneten Lage anzuordnen. Die entsprechende Fassade ist in Anlehnung an die ursprüngliche Fassade ortsbildgerecht zu gestalten.</p> <p>Art. 9 Unterschutzstellung</p> <p>Vorbehalten bleiben Unterschutzstellungen. Der Schutz von Einzelobjekten erfolgt durch eine Verordnung, eine Verfügung oder einen Vertrag. Diese Schutzanordnungen gehen den Kernzonenvorschriften vor.</p>	<p>6</p> <p> Rot bezeichnetes Gebäude</p> <p> übrige Gebäude</p> <p><i>Auf die generelle Möglichkeit für Abweichungen aufgrund des Gewässer- raumes wird verzichtet. In diesen Fällen ist eine Interessenabwägung zwischen den Interessen Ortsbildschutz und Gewässerraum erforderlich.</i></p> <p> Fassadenbereich</p> <p>7b</p> <p><i>Neu in Art. 7 „Einordnungs- anforderungen“ geregelt</i></p>

Gültige Fassung	Neue Fassung		Nr. GV	Bemerkungen / Hinweise																																						
<p>Art. 7 Masse für Neubauten</p> <p>¹ Für andere Neubauten gelten folgende Masse:</p> <table border="0"> <tr> <td>Vollgeschosszahl</td> <td>max.</td> <td>2</td> </tr> <tr> <td>Dachgeschosszahl</td> <td>max.</td> <td>2</td> </tr> <tr> <td>Untergeschosszahl</td> <td>max.</td> <td>1*</td> </tr> <tr> <td>Gebäudehöhe</td> <td>max.</td> <td>7.5 m</td> </tr> </table> <table border="0"> <tr> <td>Gebäuelänge</td> <td>max.</td> <td>30 m</td> </tr> <tr> <td>grosser Grenzabstand</td> <td>min.</td> <td>7 m</td> </tr> <tr> <td>kleiner Grenzabstand</td> <td>min.</td> <td>5 m</td> </tr> </table> <p>* Es ist ein Untergeschoss gemäss Artikel 43 dieser Bau- und Zonenordnung zulässig.</p> <p>² Bei Beanspruchung von Näherbaurechten gemäss § 270 Abs. 3 PBG ist nachzuweisen, dass die bauliche Grundstücknutzung nicht höher ist, als ein Bauprojekt unter Wahrung der übrigen primären Bauvorschriften erreichen kann. ¹⁾</p> <p>¹⁾ gemäss Gemeindeversammlung vom 28. Januar 1998 (BDV Nr. 914/1999)</p>	Vollgeschosszahl	max.	2	Dachgeschosszahl	max.	2	Untergeschosszahl	max.	1*	Gebäudehöhe	max.	7.5 m	Gebäuelänge	max.	30 m	grosser Grenzabstand	min.	7 m	kleiner Grenzabstand	min.	5 m	<p>Art. 10 Masse für Neubauten</p> <p>¹ Für andere Neubauten gelten folgende Masse:</p> <table border="0"> <tr> <td>Vollgeschosszahl</td> <td>max.</td> <td>2</td> </tr> <tr> <td>Dachgeschosszahl</td> <td>max.</td> <td>2</td> </tr> <tr> <td>Untergeschosszahl</td> <td>max.</td> <td>1*</td> </tr> <tr> <td>Fassadenhöhe</td> <td>max.</td> <td>7.5 m</td> </tr> </table> <table border="0"> <tr> <td>Gebäuelänge</td> <td>max.</td> <td>30 m</td> </tr> <tr> <td>allseitiger Grundabstand</td> <td>min.</td> <td>5 m</td> </tr> </table> <p>* Es ist ein Untergeschoss gemäss Art. 69 dieser Bau- und Zonenordnung zulässig.</p> <p>² Bei Beanspruchung von Näherbaurechten gemäss § 270 Abs. 3 PBG ist nachzuweisen, dass die bauliche Grundstücknutzung nicht höher ist, als ein Bauprojekt unter Wahrung der übrigen primären Bauvorschriften erreichen kann.</p>	Vollgeschosszahl	max.	2	Dachgeschosszahl	max.	2	Untergeschosszahl	max.	1*	Fassadenhöhe	max.	7.5 m	Gebäuelänge	max.	30 m	allseitiger Grundabstand	min.	5 m	<p>7</p>	<p><i>IVHB, Gebäude können ca. 0.5 m höher werden</i></p> <p><i>IVHB</i></p> <p><i>Begriffskorrektur, IVHB: effektive Abstände können wegen vorspringender Gebäudeteile kleiner werden. Reduktion Grundabstand im Sinne der inneren Verdichtung</i></p>
Vollgeschosszahl	max.	2																																								
Dachgeschosszahl	max.	2																																								
Untergeschosszahl	max.	1*																																								
Gebäudehöhe	max.	7.5 m																																								
Gebäuelänge	max.	30 m																																								
grosser Grenzabstand	min.	7 m																																								
kleiner Grenzabstand	min.	5 m																																								
Vollgeschosszahl	max.	2																																								
Dachgeschosszahl	max.	2																																								
Untergeschosszahl	max.	1*																																								
Fassadenhöhe	max.	7.5 m																																								
Gebäuelänge	max.	30 m																																								
allseitiger Grundabstand	min.	5 m																																								
<p>Art. 9 Stellung der Neubauten</p> <p>In den in den Kernzonenplänen orange bezeichneten Bereichen muss mindestens eine Trauffassade von Hauptgebäuden in den rot angegebenen Baubegrenzungsbereich gestellt werden.</p>	<p>Art. 11 Bauweise</p> <p>Die geschlossene Überbauung ist bis zur zulässigen Gesamtlänge von 30 m gestattet.</p>	<p>9</p>	<p><i>Neukonzeption Kernzonenpläne: Es wird ein detaillierter Kernzonenplan erstellt.</i></p>																																							
<p>Art. 12 Bauweise</p> <p>Die geschlossene Überbauung ist bis zur zulässigen Gesamtlänge von 30 m gestattet.</p>	<p>Art. 11 Bauweise</p> <p>Die geschlossene Überbauung ist bis zur zulässigen Gesamtlänge von 30 m gestattet.</p>	<p>12</p>																																								

Gültige Fassung	Neue Fassung	Nr. GV Bemerkungen / Hinweise
	<p>Art. 12 Balkone</p> <p>¹ In der Regel sind nur Loggias gestattet. Auf der der Strasse abgewandten Gebäudeseite sind auch laubengangartige Balkone zulässig.</p> <p>² Loggias und laubengangartige Balkone sind besonders gut zu gestalten und haben dem Gebäude zu entsprechen.</p>	<p>10b</p> <p><i>Im Sinne der aktuellen Bedürfnisse werden Balkone separat geregelt</i></p>
<p>Art. 8 Grosser und kleiner Grenzabstand</p> <p>¹ Der grosse Grenzabstand gilt in den in den Kernzonenplänen orange bezeichneten Bereichen für die von der Strasse, dem Platz oder dem Weg abgekehrte, rückwärtige Seite, in den übrigen Bereichen für die am stärksten gegen Süden gerichtete Hauptfassade. In Zweifelsfällen bestimmt der Gemeinderat die für den grossen Grundabstand massgeblichen Gebäudeseiten.</p> <p>² Der kleine Grenzabstand gilt für die übrigen Gebäudeseiten.</p>	<p>Art. 13 Besonders gute Projekte</p> <p>Bei besonders guten Projekten mit zeitgenössischer Architektur, die das Ortsbild qualitativ weiterentwickeln, können Abweichungen von den Bestimmungen über die Dach-, Fassaden- und Umgebungsgestaltung bewilligt werden. Solche Abweichungen setzen ein zustimmendes Fachgutachten voraus. Die Gemeinde bestimmt den Gutachter oder das Fachgremium.</p>	<p>7a</p> <p><i>Spielraum für zeitgemässe gute Projekte in der Kernzone</i></p> <p><i>Verzicht, weil ein allseitiger Abstand von 5m vorgesehen wird</i></p>
<p>Art. 10 Besondere Gebäude</p> <p>¹ Besondere Gebäude gemäss §§ 49.3 und 273 PBG sind hinter dem vorderen Rand der in den Kernzonenplänen rot bezeichneten Baubegrenzungsbereichen zulässig.</p> <p>² Für die weiteren Bestimmungen über die Besonderen Gebäude wird auf Artikel 44 dieser Bau- und Zonenordnung verwiesen.</p>	<p>Art. 14 Klein- und Anbauten</p> <p>Für die Klein- und Anbauten wird auf Art. 65 dieser Bau- und Zonenordnung verwiesen.</p>	<p>10</p> <p><i>IVHB, neue Grundfläche max. 50 m²</i></p> <p><i>Neukonzeption der Kernzonenpläne, es wird keine rot bezeichneten Baubegrenzungen mehr geben.</i></p> <p><i>Klein- und Anbauten dürfen Schrägdächer oder auch Flachdächer und andere Dachformen aufweisen (siehe Art. 65). Es ist eine besonders gute Einordnung erforderlich.</i></p>

Gültige Fassung	Neue Fassung	Nr. GV Bemerkungen / Hinweise
<p>Art. 14 Abbrüche</p> <p>Eine Abbruchbewilligung gemäss § 309.1.c PBG wird nur erteilt, wenn die Baulücke das Ortsbild nicht beeinträchtigt oder wenn die Erstellung des Neubaus in geeigneter Weise gesichert ist.</p> <p>² Hauptgebäude haben Satteldächer mit ortsüblicher Ausgestaltung und Neigung von 40–45° aufzuweisen. Aufschieblinge mit geringerer Dachneigung sind zulässig, sofern dadurch die Bruttogeschossfläche nicht erhöht wird.</p> <p>³ Als Bedachungsmaterial sind Ziegel zu verwenden.</p> <p>⁴ Dachaufbauten sind nur im ersten Dachgeschoss zulässig.</p> <p>⁵ Liegende Dachfenster sind auf ein für die Nutzung und Belichtung der Räume notwendiges Mass zu beschränken, dürfen aber 0.80 m² nicht überschreiten.</p> <p>⁶ Dacheinschnitte sind nur dann zulässig, wenn sie das Ortsbild nicht beeinträchtigen. Sie sind nur im ersten Dachgeschoss zulässig und dürfen nicht breiter als ein Drittel der betreffenden Fassadenlänge sein.</p> <p>⁷ Dachaufbauten, Dacheinschnitte und liegende Dachfenster dürfen insgesamt nicht breiter als ein Drittel der betreffenden Fassadenlänge sein.</p>	<p>Art. 15 Abbrüche</p> <p>Eine Abbruchbewilligung gemäss § 309.1.c PBG wird nur erteilt, wenn die Baulücke das Ortsbild nicht beeinträchtigt oder wenn die Erstellung des Neubaus in geeigneter Weise gesichert ist.</p> <p>Art. 16 Dachgestaltung</p> <p>¹ Hauptgebäude haben Satteldächer mit ortsüblicher Ausgestaltung und Neigung von 35–45° aufzuweisen. Aufschieblinge mit geringerer Dachneigung sind zulässig, sofern dadurch die Gesamt-nutzfläche (GNF) gemäss Art. 61 dieser BZO nicht erhöht wird.</p> <p>² Die im Kernzonenplan eingetragenen Hauptfirstrichtungen sind verbindlich.</p> <p>³ Als Bedachungsmaterial sind Ziegel zu verwenden. Vorbehalten bleiben Solaranlagen gemäss Art. 17.</p> <p>⁴ Dachaufbauten sind nur im ersten Dachgeschoss zulässig.</p> <p>⁵ Liegende Dachfenster sind auf ein für die Nutzung und Belichtung der Räume notwendiges Mass zu beschränken, dürfen aber 0.80 m² (Glasfläche) nicht überschreiten.</p> <p>⁶ Dacheinschnitte sind nur dann zulässig, wenn sie das Ortsbild nicht beeinträchtigen. Sie sind nur im ersten Dachgeschoss zulässig und dürfen nicht breiter als ein Drittel der betreffenden Fassadenlänge sein.</p> <p>⁷ Dachaufbauten und liegende Dachfenster dürfen insgesamt nicht breiter als ein Drittel der betreffenden Fassadenlänge sein.</p> <p>⁸ Dachflächen-Lichtbänder, Glasziegel oder schmale Dachabsätze sind zulässig, wenn sie sich gut in das Dach und den Gesamteindruck des Gebäudes einfügen</p>	<p>14</p> <p>11b</p> <p><i>40 – 45° wird als sehr enger Bereich beurteilt, 35°-45° geben etwas mehr Gestaltungsspielraum, die GNF ist klarer definiert</i></p> <p><i>Klein- und Anbauten dürfen Schrägdächer oder auch Flachdächer und andere Dachformen aufweisen (siehe Art. 65). Es ist eine besonders gute Einordnung erforderlich.</i></p> <p> Hauptfirstrichtung</p> <p><i>Das Mass ist bereits relativ gross. Es entspricht einem Velux-Fenster von 78 x 98 cm oder z.B. 66 x 118 cm.</i></p> <p><i>Das Mass von 1/3 wird nach wie vor als richtig beurteilt.</i></p>

Gültige Fassung	Neue Fassung	Nr. GV Bemerkungen / Hinweise
	<p>Art. 17 Solaranlagen</p> <p>Bei vollflächigen Solaranlagen können bei besonders guter Gestaltung einzelne Module in Abweichung von Art. 16 Abs. 5 auch als Dachflächenfenster ausgebildet sein. Diese sind im Einzelfall bezüglich ihrer Proportionen und Gestaltung sowie allfälligen Beschattungselementen zu beurteilen.</p>	<p>14B</p> <p><i>Solaranlagen sind auch in den Kernzonen gestattet. Die Vorgaben richten sich direkt nach Art. 18a RPG und § 238 Abs. 4 PBG.</i></p>
	<p>Art. 18 Umgebungsgestaltung Grundsatz</p> <p>Die traditionelle Umgebungsgestaltung (Gärten, Vorplätze, Grünflächen etc.) ist zu erhalten und bei Umbauten oder Neubauten möglichst weitgehend zu übernehmen. Ein Ersatz von bestehenden versiegelten Flächen (Vorplätze etc.) durch eine wasserdurchlässige Umgebungsgestaltung ist erlaubt. In der Regel sind offene, chaussierte oder gepflasterte Hauszugänge sowie mit niedrigen Sockelmäuerchen und/oder kernzonentypischen Zäunen eingefasste Vorgärten zu schaffen bzw. zu erhalten.</p>	<p>14k</p>
	<p>Art. 19 Platz und Strassenräume</p> <p>Die im Kernzonenplan entsprechend bezeichneten Bereiche im Bereich der Strassen oder Plätze sind mit Bezug auf das Ortsbild und mit Einbezug des Bachraumes als aufenthaltsfreundliche Aussenräume mit ortstypischen Strukturen, Elementen und Belägen zu erhalten oder aufzuwerten.</p>	<p>14d</p> <p> Platz- und Strassenräume</p>
	<p>Art. 20 Markante Bäume</p> <p>Es sind einheimische, standortgerechte Bäume zu verwenden. Die im Kernzonenplan bezeichneten markanten Bäume sind zu erhalten und bei Abgang durch einen gleichwertigen, standortgerechten Baum zu ersetzen. Eine geringfügige Verschiebung des Standortes ist für eine bessere Bebaubarkeit möglich.</p>	<p>14e</p> <p> Markanter Baum</p> <p><i>Die Gemeindeversammlung hat das Erfordernis, bei Abgang einen Baum „gleicher Art“ zu pflanzen, gestrichen.</i></p>

Gültige Fassung	Neue Fassung	Nr. GV Bemerkungen / Hinweise
	<p>Art. 21 Brunnen</p> <p>Die im Kernzonenplan bezeichneten Brunnen sind mit ihrer Umgebung zu erhalten. Bei einem Ersatz infolge bautechnischer Mängel sind sie durch Brunnen mit gleichwertiger ortstypischer Erscheinung zu ersetzen. Eine Verschiebung auf der Parzelle ist möglich, sofern ein Bezug zum Strassenraum bleibt.</p>	<p>14f  Brunnen</p>
<p>Art. 14b¹⁾ Grünbereich</p> <p>Der im Kernzonenplan bezeichnete Grünbereich ist als solcher mit der bestehenden Bepflanzung zu erhalten.</p>	<p>Art. 22 Gärten</p> <p>Die im Kernzonenplan bezeichneten Gärten / private Grünflächen sind als qualitativ hochwertige Grünflächen zu erhalten oder wiederherzustellen. Sie dürfen nicht für die oberirdische Parkierung zweckentfremdet werden. Ein flächengleicher Abtausch ist möglich sofern eine zusammenhängende Fläche erhalten bleibt.</p>	<p>14g  Gärten</p> <p><i>Aufhebung und Ersatz durch Gestaltungsplanpflicht Art. 55</i></p>
	<p>Art. 23 Siedlungsprägende Freiräume</p> <p>Die in den Kernzonenplänen festgehaltenen minimalen Grünflächen der siedlungsprägenden Freiräume auf Parzellen im Eigentum der öffentlichen Hand sind als öffentlich zugängliche, begrünte Mehrzweckflächen zu erhalten. Ihre Lage und Form kann innerhalb des Bereiches angepasst werden, solange das festgelegte Mass als zusammenhängende Grünfläche erhalten bleibt.</p>	<p>14c  Bereich für siedlungsprägende Frei mit minimaler Grünfläche</p> <p><i>Richtplan: Erhalt Freifläche Baltenswil, Möglichkeit für die Anpassung der Flächen für genügend Flexibilität, Sicherung der öffentlichen Zugänglichkeit.</i></p> <p><i>Die im Plan festgelegte minimale Grünraumfläche in Baltenswil entspricht 20% der Parzellenfläche um genügend Spielraum für einen allfälligen Kindergartenneubau zu haben. Die Parzellenfläche beträgt 1527m². Es wird daher eine minimale Grünraumfläche von 300m² festgelegt. Die Parzelle befindet sich im Eigentum der Gemeinde Bassersdorf.</i></p>

Gültige Fassung	Neue Fassung	Nr. GV Bemerkungen / Hinweise
<p>Art. 14a¹⁾ Parkierungsbereich</p> <p>¹ In dem im Kernzonenplan bezeichneten Parkierungsbereich ist lediglich die Erstellung von Fahrzeugabstellplätzen inkl. zugehörigem Manövrierraum ohne oberirdische Gebäude zulässig.</p> <p>² Die Fahrzeugabstellplätze sind mit versickerungsfähigen Belägen zu versehen und mittels Bepflanzung so zu gestalten, dass eine gute Gesamtwirkung erreicht wird.</p>	<p>Art. 24 Parkplätze</p> <p>Die gemäss Art. 80 erforderlichen Parkplätze für Bewohner sind soweit möglich in Garagen innerhalb der Gebäudehülle anzuordnen. Erforderliche offene Parkplätze sind zurückhaltend zu gestalten und mit einem herkömmlichen, durchlässigen Belag zu versehen.</p> <p>Art. 25 Reklamen</p> <p>¹ Reklamen und Beschriftungen sollen zurückhaltend wirken und sich bezüglich Grösse, Farben sowie Materialien in das Strassenbild und in das Bild der Hausfassade einfügen.</p> <p>² Es sind nur Eigenreklamen zugelassen. Als Eigenreklamen gelten Reklamen und Beschriftungen, die auf Geschäftsbranche, Firmenname und Geschäftsinhaber hinweisen.</p> <p>³ Leuchtreklamen dürfen ausschliesslich Schriftzüge mit Lichtbuchstaben oder einzelne gestalterische Elemente umfassen. Die Beleuchtung ist zwischen 22:00 und 06:00 Uhr auszuschalten.</p> <p>⁴ Die Maximalfläche richtet sich nach der Einordnung in die Fassadenfläche.</p>	<p><i>Aufhebung und Ersatz durch Gestaltungsplanpflicht Art. 55</i></p> <p>14i</p> <p>14.A</p> <p><i>Anliegen Baubehörde gemäss Protokoll FKB</i></p> <p><i>Gemäss Protokoll Fachkommission Bau 1.5 m²</i></p>

¹⁾ gemäss Gemeindeversammlung vom 28. Januar 1998 (BDV Nr. 914/1999)

Gültige Fassung					Neue Fassung					Nr. GV	Bemerkungen / Hinweise		
2.2 Wohnzonen					2.2 Wohnzonen					2.1 15			
Art. 15 Grundmasse					Art. 26 Grundmasse								
		W1	W2L	W2D	W3		W1/1.1	W2L/1.5	W2D/1.9			W3/2.5	
		1.1	1.5	1.9	2.5		1.1	1.5	1.9			2.5	
Baumassenziffer	max.	1.1	1.5	1.9	2.5	Baumassenziffer	max.	1.1	1.5			1.9	2.5
Vollgeschosszahl	max.	1	2	2	3	Vollgeschosszahl	max.	1	2			2	3
Dachgeschosszahl	max.	1	1	2	2	Dachgeschosszahl	max.	1	1			2	2
						oder							
						Attikageschosszahl	max.	1	1			1	1
Untergeschosszahl	max.	1*	1*	1*	1*	Untergeschosszahl	max.	1*	1*			1*	1*
Gebäudehöhe	max.	4.5 m	7.5 m	7.5 m	11.4 m	Fassadenhöhe**	max.	4.5 m	7.5 m			7.5 m	11.4 m
						Fassadenhöhe Schrägdach (giebelseitig)	Giebelseitig ergibt sich die Fassadenhöhe aus der Dachneigung von 45°, sie erhöht sich aber höchstens um:						
Firsthöhe	max.	4.5 m	5 m	5 m	7 m		max.	4.5 m	5 m			7m	7 m
						Fassadenhöhe Flachdach (giebelseitig)	Bei Attikageschossen erhöht sich die Fassadenhöhe auf den fassadenbündigen Seiten um 3.3 m.						
Gebäuelänge	max.	25 m	25 m	25 m	45 m	Gebäuelänge	max.	25 m	25 m			25 m	45 m
Gr. Grundabstand	min.	7 m	7 m	10 m	10 m	Grosser Grundabstand	min.	7 m	7 m	10 m	10 m		
Kl. Grundabstand	min.	5 m	5 m	5 m	5 m	Kleiner Grundabstand	min.	5 m	5 m	5 m	5 m		
						Grünflächenziffer	min.	30%	30%	30%	30%		
* Es ist ein Untergeschoss gemäss Artikel 43 dieser Bau- und Zonenordnung zulässig.					* Es ist ein Untergeschoss gemäss Artikel 69 dieser Bau- und Zonenordnung zulässig.								
					** Fassadenhöhenzuschlag: Wird bei Flachdachbauten mit Attikageschoss eine offene oder verglaste Absturzsicherung (Brüstung, Geländer) nicht gemäss § 278 Abs. 2 PBG zurückversetzt, sondern in der Fassadenflucht angeordnet, darf die Fassadenhöhe um 1 m erhöht werden.								
											<p><i>Darstellungsverordnung</i></p> <p><i>IVHB: Für Volumen, die dem Energiesparen dienen (Wintergärten etc. ohne heiztechnische Installationen) gilt neu ein Bonus von 20%</i></p> <p><i>IVHB</i></p> <p><i>IVHB, Gebäude können ca. 0.5m höher werden</i></p> <p><i>IVHB</i></p> <p><i>Bei 2 Dachgeschossen ist eine Höhe von 5m zu wenig.</i></p> <p><i>IVHB</i></p> <p><i>IVHB: effektive Abstände können wegen vorspringender Gebäudeteile kleiner werden.</i></p> <p><i>Mehr Grünflächen, weniger Versiegelung zu Gunsten Siedlungsökologie/Ortsklima</i></p> <p><i>IVHB: Da Brüstungen und Geländer von Attikageschossen neu in die Messung der Fassadenhöhe einbezogen werden, müssen wenn sie in der Fassadenflucht angeordnet werden, wird ein Fassadenhöhenzuschlag gegeben.</i></p>		

Gültige Fassung	Neue Fassung	Nr. GV Bemerkungen / Hinweise
<p>Art. 16 Grosser und kleiner Grundabstand</p> <p>¹ Der grosse Grundabstand gilt in den Wohnzonen W1 1.1 und W2L 1.5 für die beiden am meisten gegen Süden gerichteten Gebäudeseiten, in den Wohnzonen W2D 1.9 und W3 2.5 für die am stärksten gegen Süden gerichtete Hauptfassade. In Zweifelsfällen bestimmt der Gemeinderat die für den grossen Grundabstand massgeblichen Gebäudeseiten.</p> <p>² Der kleine Grundabstand gilt für die übrigen Seiten.</p>	<p>Art. 27 Grosser und kleiner Grundabstand</p> <p>¹ Der grosse Grundabstand gilt in den Wohnzonen für die am meisten gegen Süden oder Westen gerichtete Hauptfassade. In Zweifelsfällen bestimmt die zuständige Gemeindebehörde die für den grossen Grundabstand massgeblichen Gebäudeseiten.</p> <p>² Der kleine Grundabstand gilt für die übrigen Seiten.</p>	<p>16</p> <p><i>Der grosse Grundabstand soll nur noch auf einer statt auf zwei Seiten vorgesehen werden müssen. Der Bauherr soll zwischen Süden und Westen wählen können, um eine Verdichtung in Zonen mit geringer Dichte zu ermöglichen und um mehr Projektierungsspielraum zu erhalten. Es ist nicht der Gemeinderat, sondern die Fachkommission Bau zuständig.</i></p>
<p>Art. 17 Mehrlängenzuschlag</p> <p>Bei Fassaden von mehr als 18 m Länge sind die betreffenden Grundabstände um 1/3 der Mehrlänge, jedoch höchstens um 6 m heraufzusetzen.</p>		<p><i>Im Sinne der inneren Verdichtung wird auf den Mehrlängenzuschlag verzichtet. (neu siehe Art. 63)</i></p>
<p>Art. 18 Bauweise</p> <p>Die geschlossene Überbauung ist bis zur Gesamtlänge der zonen-gemässen Gebäudelänge gestattet.</p>	<p>Art. 28 Bauweise</p> <p>Die geschlossene Überbauung ist bis zur Gesamtlänge der zonen-gemässen Gebäudelänge gestattet.</p>	<p>18</p>
<p>Art. 19 Nutzweise</p> <p>¹ In den Wohnzonen sind nichtstörende Betriebe zulässig.</p> <p>² In den im Zonenplan speziell bezeichneten Bereichen entlang der Klotener-, Baltenswiler- und Winterthurerstrasse sowie entlang der SBB-Linie im Gebiet Chrüzacher sind mässig störende Betriebe zulässig.</p>	<p>Art. 29 Nutzweise</p> <p>¹ In den Wohnzonen sind Wohnnutzungen und nicht störende Betriebe zulässig.</p> <p>² In den im Zonenplan speziell bezeichneten Bereichen entlang der Baltenswiler- und Winterthurerstrasse sowie entlang der SBB-Linie im Gebiet Chrüzacher sind mässig störende Betriebe zulässig.</p>	<p>19</p> <p><i>Präzisierung</i></p> <p><i>Legendenpunkt: „mässig störende Gewerbe zulässig“ Anpassung wegen Umzonung: Der Bereich an der Klotenerstrasse wird in die Wohnzone mit Gewerbeanteil umgezont. Daher wird in der Aufzählung der Strassen die Klotenerstrasse gestrichen. Nichtgenehmigung ZA an der Baltenswilerstrasse</i></p>

Gültige Fassung				Neue Fassung				Nr. GV	Bemerkungen / Hinweise
2.3 Wohnzonen mit Gewerbeanteil				2.3 Wohnzonen mit Gewerbeanteil				2.3 20	
Art. 20 Grundmasse				Art. 30 Grundmasse					
		WG2 1.9	WG3 2.5			WG2/1.9	WG3/2.5	WG5/5.0	
Baumassenziffer	max.	1.9	2.5	Baumassenziffer	max.	1.9	2.5	5.0	<p><i>Neue Zone für das Gebiet Pöschchen</i></p> <p><i>IVHB: Für Volumen, die dem Energiesparen dienen (verglaste Balkone, Veranden, Loggien sowie Wintergärten und Windfänge ohne heiztechnische Installationen) gilt neu ein Bonus von 20% der BMZ.</i></p> <p><i>IVHB, Gebäude können ca. 0.5 m höher werden</i></p> <p><i>IVHB</i></p> <p><i>IVHB: Effektive Abstände können wegen vorspringender Gebäudeteile kleiner werden.</i></p> <p><i>Mehr Grünflächen, weniger Versiegelung zu Gunsten Siedlungsökologie/Ortsklima Sofern in WG Zonen reine Wohnüberbauungen erstellt werden, sollen diese die gleiche Grünflächenziffer einhalten müssen wie bei Wohnzonen. Sofern jedoch Gewerbeanteile vorgesehen werden, wird für die Gewerbliche Nutzung in der Regel mehr Fläche im Aussenraum für das Abstellen von Fahrzeugen und Lagerung benötigt. In diesem Fall kann die Grünflächenziffer daher reduziert werden. Im Sinne der Siedlungsökologie / Ortsklima soll die Grünflächenziffer jedoch nicht unter 10% reduziert werden können.</i></p>
Vollgeschosszahl	max.	2	3	Vollgeschosszahl	max.	2	3	5	
Dachgeschosszahl	max.	2	2	Dachgeschosszahl	max.	2	2	1	
				oder					
Gebäudehöhe	max.	8.1 m	11.4 m	Attikageschoss	max.	1	1	1	
				Fassadenhöhe	max.	8.1 m	11.4 m	18.0 m	
				Fassadenhöhe	max.	Giebelseitig ergibt sich die Fassadenhöhe aus der Dachneigung von 45°, sie erhöht sich aber höchstens um 7 m.			
Firsthöhe	max.	7 m	7 m	Schrägdach (giebelseitig)	max.	Bei Attikageschossen erhöht sich die Fassadenhöhe auf den fassadenbündigen Seiten um 3.3 m.			
				Fassadenhöhe	max.				
Gebäuelänge	max.	25 m	45 m	Flachdach (giebelseitig)	max.	25 m	45 m	50 m	
Gr. Grundabstand	min.	10 m	10 m	Gebäuelänge	max.	25 m	45 m	50 m	
Kl. Grundabstand	min.	5 m	5 m	Grosser Grundabstand	min.	10 m	10 m	10 m	
				Kleiner Grundabstand	min.	5 m	5 m	5 m	
				Grünflächenziffer	min.	30%*	30%*	30%*	
				* Die Grünflächenziffer kann um das Mass des Gewerbeanteils reduziert werden. In jedem Fall hat sie jedoch mindestens 10% zu betragen.					

Gültige Fassung	Neue Fassung	Nr. GV Bemerkungen / Hinweise
<p>Art. 21 Grosser und kleiner Grundabstand</p> <p>¹ Der grosse Grundabstand gilt für die am stärksten gegen Süden gerichtete Hauptfassade. In Zweifelsfällen bestimmt der Gemeinderat die für den grossen Grundabstand massgeblichen Gebäudeseiten.</p> <p>² Der kleine Grundabstand gilt für die übrigen Seiten.</p> <p>³ Für dauernd gewerblich genutzte Erd- und Untergeschosse kann der Grenzabstand allseitig bis auf 5 m herabgesetzt werden.</p> <p>Art. 22 Mehrlängenzuschlag</p> <p>Bei Fassaden von mehr als 18 m Länge sind die betreffenden Grundabstände um 1/3 der Mehrlänge, jedoch höchstens um 6 m heraufzusetzen. Dies gilt nicht für dauernd gewerblich genutzte Erd- und Untergeschosse.</p>	<p>Art.31 Grosser und kleiner Grundabstand</p> <p>¹ Der grosse Grundabstand gilt für die am stärksten gegen Süden oder Westen gerichtete Hauptfassade. In Zweifelsfällen bestimmt die zuständige Gemeindebehörde die für den grossen Grundabstand massgebliche Gebäudeseite.</p> <p>² Der kleine Grundabstand gilt für die übrigen Seiten.</p>	<p>21</p> <p><i>Mehr Projektierungsspielraum</i></p> <p><i>Es ist nicht der Gemeinderat, sondern die Fachkommission Bau zuständig.</i></p> <p><i>Der Absatz zur Abstandsprivilegierung von gewerblichen Nutzungen wird gestrichen, da sich ansonsten ein Problem bei Umnutzungen ergeben kann.</i></p> <p><i>Im Sinne der inneren Verdichtung wird auf den Mehrlängenzuschlag verzichtet. (siehe Art. 63)</i></p>
<p>Art. 23 Bauweise</p> <p>Die geschlossene Überbauung ist bis zur Gesamtlänge der zonen-gemässen Gebäudelänge gestattet.</p>	<p>Art. 32 Bauweise</p> <p>Die geschlossene Überbauung ist bis zur Gesamtlänge der zonen-gemässen Gebäudelänge gestattet.</p>	<p>23</p>
<p>Art. 24 Nutzweise</p> <p>Es sind mässig störende Betriebe zulässig.</p>	<p>Art. 33 Nutzweise</p> <p>¹ Es sind Wohnnutzungen und höchstens mässig störende Betriebe zulässig.</p> <p>² In der Zone WG5/5.0 ist ein Gewerbeanteil von mindestens 25% und ein Wohnanteil von mindestens 25% erforderlich.</p>	<p>24</p> <p><i>Formulierungsanpassung</i></p> <p><i>Entsprechend den Vorgaben des regionalen Richtplanes sind min. 25% Gewerbe und 25% Wohnen gefordert.</i></p>
<p>Art. 25 Gewerbeerleichterung</p> <p>In den Wohnzonen mit Gewerbeanteil erhöht sich die Baumassenziffer um höchstens 1/5 der zonengemässen Grundziffer, wenn mindestens 1/3 der Gesamtnutzfläche dauernd gewerblich genutzt wird.</p>		<p><i>Auch die Baumassenzuschläge für gewerbliche Nutzungen wird aufgrund der Umnutzungsproblematik gestrichen.</i></p>

Gültige Fassung	Neue Fassung	Nr. GV Bemerkungen / Hinweise																																
	<p>2.4 — Zentrumszonen</p> <p>Art.34 Zweck</p> <p>¹Die Zentrumszone ZA bezweckt den Erhalt und die Weiterentwicklung eines durchmischten, hochwertigen Dorfcentrums mit Läden, Restaurationsbetrieben und öffentlichen Nutzungen sowie gemeinschaftlichen Aussenanlagen wie Plätzen und Aufenthaltsbereichen.</p> <p>²Die Zentrumszone B bezweckt die Entwicklung eines attraktiven Bahnhofareals mit Bahnhofsnutzungen und Dienstleistungsbetrieben.</p> <p>Art. 35 Grundmasse</p> <table border="1" data-bbox="896 638 1635 1197"> <thead> <tr> <th></th> <th></th> <th>ZA/3.5</th> <th>ZB/4.2</th> </tr> </thead> <tbody> <tr> <td>Baumassenziffer</td> <td>max.</td> <td>3.5</td> <td>4.2</td> </tr> <tr> <td>Fassadenhöhe</td> <td>max.</td> <td>15.0 m</td> <td>15.0 m</td> </tr> <tr> <td>Fassadenhöhe Schrägdach (giebelseitig)</td> <td>max.</td> <td colspan="2">Giebelseitig ergibt sich die Fassadenhöhe aus der Dachneigung von 45°, sie erhöht sich aber höchstens um 2 m.</td> </tr> <tr> <td>Fassadenhöhe Flachdach (giebelseitig)</td> <td>max.</td> <td colspan="2">Bei Attikageschossen erhöht sich die Fassadenhöhe auf den fassadenbündigen Seiten um 3.3 m.</td> </tr> <tr> <td>Gebäudelänge</td> <td>max.</td> <td>45 m</td> <td>45 m</td> </tr> <tr> <td>Allseitiger Grundabstand</td> <td>min.</td> <td>5 m</td> <td>5 m</td> </tr> <tr> <td>Grünflächenziffer</td> <td>min.</td> <td>10%</td> <td>10%</td> </tr> </tbody> </table> <p>Art. 36 Geschosse</p> <p>Die Aufteilung auf Dach- oder Attika-, Unter- und Vollgeschosse ist innerhalb der zulässigen Fassadenhöhen frei. Es ist maximal 1 Attikageschoss zugelassen.</p>			ZA/3.5	ZB/4.2	Baumassenziffer	max.	3.5	4.2	Fassadenhöhe	max.	15.0 m	15.0 m	Fassadenhöhe Schrägdach (giebelseitig)	max.	Giebelseitig ergibt sich die Fassadenhöhe aus der Dachneigung von 45°, sie erhöht sich aber höchstens um 2 m.		Fassadenhöhe Flachdach (giebelseitig)	max.	Bei Attikageschossen erhöht sich die Fassadenhöhe auf den fassadenbündigen Seiten um 3.3 m.		Gebäudelänge	max.	45 m	45 m	Allseitiger Grundabstand	min.	5 m	5 m	Grünflächenziffer	min.	10%	10%	<p>2.3a 24a</p> <p>Nichtgenehmigung 8.5.2023 Zentrumszone</p> <p><i>Die beiden Zentrumszonen sollen sich in ihrer Nutzung nicht konkurrenzieren, sondern ergänzen.</i></p> <p>25a</p> <p><i>Neue Zone für das Ortszentrum (A) und den Bahnhof (B)</i></p> <p><i>IVHB Die 15m Fassadenhöhe erlauben idR. 3 Obergeschosse und ein überhohes EG von ca. 5m.</i></p> <p><i>Mit nur 2 m First wird nur ein sehr flaches Schrägdach zugelassen.</i></p> <p><i>IVHB</i></p> <p><i>Im Zentrum (coop etc.) bestehen heute bereits Bauten mit bis zu 45m Länge.</i></p> <p><i>IVHB, Steigerung des Grünanteils z. G. des Ortsklimas</i></p> <p>25b</p> <p><i>IVHB</i></p>
		ZA/3.5	ZB/4.2																															
Baumassenziffer	max.	3.5	4.2																															
Fassadenhöhe	max.	15.0 m	15.0 m																															
Fassadenhöhe Schrägdach (giebelseitig)	max.	Giebelseitig ergibt sich die Fassadenhöhe aus der Dachneigung von 45°, sie erhöht sich aber höchstens um 2 m.																																
Fassadenhöhe Flachdach (giebelseitig)	max.	Bei Attikageschossen erhöht sich die Fassadenhöhe auf den fassadenbündigen Seiten um 3.3 m.																																
Gebäudelänge	max.	45 m	45 m																															
Allseitiger Grundabstand	min.	5 m	5 m																															
Grünflächenziffer	min.	10%	10%																															

Gültige Fassung	Neue Fassung	Nr. GV	Bemerkungen / Hinweise
	<p>Art. 37 Bauweise Die geschlossene Überbauung ist gestattet.</p>	<p>25e</p>	
	<p>Art. 38 Nutzweise ¹Es sind mässig störende Betriebe und Wohnnutzungen zulässig. ²In strassenseitigen oder öffentlichen Wegen zugewandten Erdgeschoss sind bis zu einer Gebäudetiefe von min. 5m gewerbliche Nutzungen vorzusehen, welche in der Regel einen publikumsorientierten Charakter aufweisen.</p>	<p>25d</p>	<p><i>Es sollen nicht lediglich keine Wohnnutzungen entstehen, sondern möglichst Läden etc.</i></p>

Gültige Fassung	Neue Fassung			Nr. GV	Bemerkungen / Hinweise																																							
<p>2.4 Industrie- und Gewerbebezonen</p> <p>Art. 26 Grundmasse</p> <p>In den Industrie- und Gewerbebezonen gelten die folgenden Grundmasse:</p> <table border="1"> <thead> <tr> <th></th> <th></th> <th>Industriezone J</th> <th>Gewerbezone G</th> </tr> </thead> <tbody> <tr> <td>Baumassenziffer</td> <td>max.</td> <td>10 m³/m²</td> <td>5 m³/m²</td> </tr> <tr> <td>Freiflächenziffer</td> <td>min.</td> <td>10 %</td> <td>10 %</td> </tr> <tr> <td>Gesamthöhe bis First</td> <td>max.</td> <td>20 m</td> <td>13 m</td> </tr> <tr> <td>Grenzabstand</td> <td>min.</td> <td>5 m</td> <td>5 m</td> </tr> </tbody> </table> <p>Art. 27 Bauweise</p> <p>Die geschlossene Überbauung ist gestattet.</p> <p>Art. 28 Nutzweise</p> <p>¹ In den Industrie- und Gewerbebezonen sind mässig störende Betriebe und Anlagen sowie Handels- und Dienstleistungsgewerbe zulässig.</p> <p>² Verkaufsbetriebe mit Gütern des täglichen Bedarfs von mehr als 500 m² Verkaufsfläche, Grossläden, Einkaufszentren, Grosszentren und verkehrsintensive Einrichtungen sind ausgeschlossen. Flächen im Freien werden gleich behandelt wie Flächen im Gebäudeinnern.</p> <p>³ Provisorische Gemeinschaftsunterkünfte für betriebseigene, vorübergehend angestellte Personen sind zulässig.</p>			Industriezone J	Gewerbezone G	Baumassenziffer	max.	10 m ³ /m ²	5 m ³ /m ²	Freiflächenziffer	min.	10 %	10 %	Gesamthöhe bis First	max.	20 m	13 m	Grenzabstand	min.	5 m	5 m	<p>2.5 Industrie- und Gewerbebezonen</p> <p>Art. 39 Grundmasse</p> <p>In den Industrie- und Gewerbebezonen gelten die folgenden Grundmasse:</p> <table border="1"> <thead> <tr> <th></th> <th></th> <th>Industriezone I/10</th> <th>Gewerbezone G/6.0</th> </tr> </thead> <tbody> <tr> <td>Baumassenziffer</td> <td>max.</td> <td>10 m³/m²</td> <td>6 m³/m²</td> </tr> <tr> <td>Grünflächenziffer</td> <td>min.</td> <td>5 %</td> <td>5 %</td> </tr> <tr> <td>Gesamthöhe</td> <td>max.</td> <td>20 m</td> <td>16.3 m</td> </tr> <tr> <td>Allseitiger Grundabstand</td> <td>min.</td> <td>5 m</td> <td>5 m</td> </tr> </tbody> </table> <p>Art. 40 Bauweise</p> <p>Die geschlossene Überbauung ist gestattet.</p> <p>Art. 41 Nutzweise</p> <p>¹ In den Gewerbebezonen sind mässig störende Betriebe und Anlagen sowie Handels- und Dienstleistungsgewerbe zulässig. In der Industriezone sind darüber hinaus auch stark störende Betriebe zulässig.</p> <p>² Verkaufsbetriebe mit Gütern des täglichen Bedarfs von mehr als 500 m² Verkaufsfläche, Grossläden, Einkaufszentren, Grosszentren und verkehrsintensive Einrichtungen sind in der Industrie- und der Gewerbezone ausgeschlossen. Flächen im Freien werden gleich behandelt wie Flächen im Gebäudeinnern.</p> <p>³ Provisorische Gemeinschaftsunterkünfte für betriebseigene, vorübergehend angestellte Personen sind zulässig.</p>					Industriezone I/10	Gewerbezone G/6.0	Baumassenziffer	max.	10 m ³ /m ²	6 m ³ /m ²	Grünflächenziffer	min.	5 %	5 %	Gesamthöhe	max.	20 m	16.3 m	Allseitiger Grundabstand	min.	5 m	5 m	<p>2.4</p> <p>26</p> <p><i>Änderung der Bezeichnung (Darstellungsverordnung)</i></p> <p><i>Anhebung der Baumassenziffer in der Gewerbezone zur Kompensation des Verlustes an Gewerbeflächen</i></p> <p><i>IVHB, Reduktion aufgrund Änderung der Messweise</i></p> <p><i>IVHB, Anpassung Höhe G</i></p> <p><i>Begriffskorrektur</i></p> <p>27</p> <p>28</p> <p><i>Für die Industriezone wird neu ES IV zugelassen.</i></p> <p><i>Verkaufsgeschäfte für Güter des täglichen Bedarfs in Industrie- und Gewerbebezonen sind in der Regel autoorientiert und führen zu Verkehr. Die Läden sollen im Dorfkern und nicht dezentral liegen.</i></p>
		Industriezone J	Gewerbezone G																																									
Baumassenziffer	max.	10 m ³ /m ²	5 m ³ /m ²																																									
Freiflächenziffer	min.	10 %	10 %																																									
Gesamthöhe bis First	max.	20 m	13 m																																									
Grenzabstand	min.	5 m	5 m																																									
		Industriezone I/10	Gewerbezone G/6.0																																									
Baumassenziffer	max.	10 m ³ /m ²	6 m ³ /m ²																																									
Grünflächenziffer	min.	5 %	5 %																																									
Gesamthöhe	max.	20 m	16.3 m																																									
Allseitiger Grundabstand	min.	5 m	5 m																																									

Gültige Fassung	Neue Fassung	Nr. GV Bemerkungen / Hinweise												
<p>2.5 Erholungszonen</p> <p>Art. 29 Erholungszone E₁ Sportanlagen; Nutzweise und Grundmasse</p> <p>¹ In der Erholungszone E₁ sind Bauten und Anlagen für Sport und Freizeit zulässig.</p> <p>² Es gelten die kantonalen Massvorschriften.</p> <p>³ Gegenüber Grundstücken, die in anderen Zonen liegen, sind die Grenz- und Gebäudeabstände der betreffenden Zone einzuhalten.</p> <p>⁴ Bauten, Anlagen und Umschwung sind für sich und in ihrem Zusammenhang mit der baulichen und landschaftsräumlichen Umgebung im Ganzen und in den Teilen so zu gestalten, dass eine gute Gesamtwirkung erreicht wird und sie sind im Hinblick auf den ökologischen Ausgleich zu optimieren.</p>	<p>2.6 Erholungszonen</p> <p>Art. 42 Erholungszone E₁ Sportanlagen; Nutzweise und Grundmasse</p> <p>¹ In der Erholungszone E₁ sind Bauten und Anlagen für Sport und Freizeit zulässig.</p> <p>² Es gelten die kantonalen Massvorschriften.</p> <p>³ Gegenüber Grundstücken, die in anderen Zonen liegen, sind die Grenz- und Gebäudeabstände der betreffenden Zone einzuhalten.</p> <p>⁴ Bauten, Anlagen und Umschwung sind für sich und in ihrem Zusammenhang mit der baulichen und landschaftsräumlichen Umgebung im Ganzen und in den Teilen so zu gestalten, dass eine gute Gesamtwirkung erreicht wird und sie sind im Hinblick auf den ökologischen Ausgleich zu optimieren.</p>	<p>2.5</p> <p>29</p> <p><i>Die Vorschriften eignen sich auch für den Tennisplatz und die Badi, welche von F nach E ein-/umgezont werden.</i></p>												
<p>Art.30 Erholungszone E₂ Familiengärten; Nutzweise und Grundmasse</p> <p>¹ In den Erholungszonen E₂ sind nur Bauten und Anlagen für Familiengärten sowie für die Kleintier-Haltung zulässig. (bisher Art. 29)</p> <p>² Für Bauten in der Erholungszone E₂ gelten folgende Grundmasse:</p> <table border="0"> <tr> <td>Überbauungsziffer:</td> <td>max.</td> <td>10 %</td> </tr> <tr> <td>Grösste Höhe bis First:</td> <td>max.</td> <td>2.70 m (bisher Art. 30)</td> </tr> </table>	Überbauungsziffer:	max.	10 %	Grösste Höhe bis First:	max.	2.70 m (bisher Art. 30)	<p>Art. 43 Erholungszone E₂ Familiengärten; Nutzweise und Grundmasse</p> <p>¹ In den Erholungszonen E₂ sind nur Bauten und Anlagen für Familiengärten sowie für die Kleintier-Haltung zulässig.</p> <p>² Für Bauten in der Erholungszone E₂ gelten folgende Grundmasse:</p> <table border="0"> <tr> <td>Überbauungsziffer:</td> <td>max.</td> <td>10 %</td> </tr> <tr> <td>Gesamthöhe</td> <td>max.</td> <td>2.70 m</td> </tr> </table>	Überbauungsziffer:	max.	10 %	Gesamthöhe	max.	2.70 m	<p>30</p> <p><i>IVHB</i></p>
Überbauungsziffer:	max.	10 %												
Grösste Höhe bis First:	max.	2.70 m (bisher Art. 30)												
Überbauungsziffer:	max.	10 %												
Gesamthöhe	max.	2.70 m												
<p>2.6 Zone für öffentliche Bauten</p> <p>Art. 30a¹⁾ Grundmasse</p> <p>¹ Es gelten die kantonalen Bauvorschriften.</p> <p>² In den Arealen Altersheim Breiti und Krankenhaus Bächli sind gegenüber privaten Nachbargrundstücken die Grenz- und Gebäudeabstände der betreffenden Zone einzuhalten.</p>	<p>2.7 Zone für öffentliche Bauten</p> <p>Art. 44 Grundmasse</p> <p>¹ Es gelten die kantonalen Bauvorschriften.</p> <p>² In den Arealen Altersheim Breiti und Krankenhaus Bächli sind gegenüber privaten Nachbargrundstücken die Grund- und Gebäudeabstände der betreffenden Zone einzuhalten.</p>	<p>2.6</p> <p>30a</p>												

¹⁾ gemäss Gemeindeversammlung vom 28. Januar 1998 (BDV Nr. 914/1999)

Gültige Fassung	Neue Fassung	Nr. GV	Bemerkungen / Hinweise																																	
<p>3. BESONDERE INSTITUTE</p> <p>3.1 Arealüberbauungen</p> <p>Art. 31 Zulässigkeit</p> <p>Arealüberbauungen sind in den folgenden Zonen zulässig: W2L 1.5, W2D 1.9, W3 2.5, WG2 1.9, WG3 2.5</p> <p>Art. 32 Arealfläche</p> <p>Die Mindestarealfläche beträgt:</p> <table border="0"> <tr> <td>W2L 1.5,</td> <td>W2D 1.9,</td> <td>WG2 1.9:</td> <td>4'000 m²</td> </tr> <tr> <td>W3 2.5,</td> <td>WG3 2.5:</td> <td></td> <td>8'000 m²</td> </tr> </table> <p>Art. 33 Massvorschriften</p> <p>¹ Die Baumassenziffer kann, mit Ausnahme für Terrassenhäuser, höchstens um einen Zehntel erhöht werden.</p>	W2L 1.5,	W2D 1.9,	WG2 1.9:	4'000 m ²	W3 2.5,	WG3 2.5:		8'000 m ²	<p>3. BESONDERE INSTITUTE</p> <p>3.1 Arealüberbauungen</p> <p>Art. 45 Zulässigkeit</p> <p>Arealüberbauungen sind in den folgenden Zonen zulässig: W1/1.1, W2L/1.5, W2D/1.9, W3/2.5, WG2/1.9, WG3/2.5, WG5/5.0 ZA/3.5 ZB/4.2</p> <p>Art. 46 Arealfläche</p> <p>Die Mindestarealfläche beträgt:</p> <table border="0"> <tr> <td>W1/1.1</td> <td>W2L/1.5,</td> <td>W2D/1.9,</td> <td>WG2/1.9:</td> <td>2'000 m²</td> </tr> <tr> <td>W3/2.5,</td> <td>WG3/2.5:</td> <td>WG5/5.0</td> <td>ZA/3.5 ZB/4.2</td> <td>4'000 m²</td> </tr> </table> <p>Art. 47 Arealüberbauungsbonus</p> <p>¹ Für Projekte, die die allgemeinen Anforderungen gemäss § 71 PBG und die Energieeffizienz gemäss Art. 50 BZO einhalten, kann die Baumassenziffer um folgenden Bonus erhöht werden.</p> <p>² Die Boni betragen in den verschiedenen Zonen:</p> <table border="1"> <thead> <tr> <th>Zone</th> <th>W /1.1</th> <th>W2L/1.5</th> <th>W2D/1.9 WG2/1.9</th> <th>W3/2.5 WG3/2.5</th> <th>ZA/3.5</th> <th>ZB/4.2</th> <th>WG5/ 5.0</th> </tr> </thead> <tbody> <tr> <td>Bonus</td> <td>0.11</td> <td>0.15</td> <td>0.19</td> <td>0.25</td> <td>0.35</td> <td>0.42</td> <td>0.5</td> </tr> </tbody> </table> <p>³ Für Terrassenhäuser kann kein Arealbonus geltend gemacht werden.</p>	W1/1.1	W2L/1.5,	W2D/1.9,	WG2/1.9:	2'000 m ²	W3/2.5,	WG3/2.5:	WG5/5.0	ZA/3.5 ZB/4.2	4'000 m ²	Zone	W /1.1	W2L/1.5	W2D/1.9 WG2/1.9	W3/2.5 WG3/2.5	ZA/3.5	ZB/4.2	WG5/ 5.0	Bonus	0.11	0.15	0.19	0.25	0.35	0.42	0.5	<p>3</p> <p>3.1</p> <p>31 Verdichtung und Qualität</p> <p><i>Nichtgenehmigung 8.5.2023 Zentrumszone</i></p> <p>32</p> <p><i>Reduktion der Minimalfläche für die Verdichtung</i></p> <p>32a</p> <p><i>Nichtgenehmigung 8.5.2023 Zentrumszone</i></p> <p><i>Nichtgenehmigung 8.5.2023 Zentrumszone</i></p>
W2L 1.5,	W2D 1.9,	WG2 1.9:	4'000 m ²																																	
W3 2.5,	WG3 2.5:		8'000 m ²																																	
W1/1.1	W2L/1.5,	W2D/1.9,	WG2/1.9:	2'000 m ²																																
W3/2.5,	WG3/2.5:	WG5/5.0	ZA/3.5 ZB/4.2	4'000 m ²																																
Zone	W /1.1	W2L/1.5	W2D/1.9 WG2/1.9	W3/2.5 WG3/2.5	ZA/3.5	ZB/4.2	WG5/ 5.0																													
Bonus	0.11	0.15	0.19	0.25	0.35	0.42	0.5																													

Gültige Fassung	Neue Fassung					Nr. GV	Bemerkungen / Hinweise																																																													
<p>² Die nach Zonenordnung zulässige Gebäudelänge darf überschritten werden.</p> <p>³ Die zonengemässen Abstände können im Innern des Areals bis auf die kantonalrechtlichen Mindestmasse herabgesetzt werden.</p> <p>⁴ Innerhalb der Hülle, die sich aufgrund der Gebäude- und Firsthöhe gemäss Absatz 5 ergibt, ist die Zahl der Voll- und Dachgeschosse frei.</p> <p>⁵ Folgende Gebäude- und Firsthöhen sind zulässig:</p> <table border="1" style="width: 100%; border-collapse: collapse;"> <tr> <td></td> <td style="text-align: center;">W2L/1.5</td> <td style="text-align: center;">W2D/1.9</td> <td style="text-align: center;">W3/2.5</td> <td></td> </tr> <tr> <td>Gebäudehöhe:</td> <td style="text-align: center;">8.10 m</td> <td style="text-align: center;">8.10 m</td> <td style="text-align: center;">11.40 m</td> <td></td> </tr> <tr> <td>Firsthöhe:</td> <td style="text-align: center;">5.00 m</td> <td style="text-align: center;">5.00 m</td> <td style="text-align: center;">7.00 m</td> <td></td> </tr> </table>		W2L/1.5	W2D/1.9	W3/2.5		Gebäudehöhe:	8.10 m	8.10 m	11.40 m		Firsthöhe:	5.00 m	5.00 m	7.00 m		<p>Art. 48 Massvorschriften</p> <p>¹ Die nach Zonenordnung zulässige Gebäudelänge darf überschritten werden.</p> <p>² Die zonengemässen Abstände können im Innern des Areals bis auf die kantonalrechtlichen Mindestmasse herabgesetzt werden.</p> <p>³ Innerhalb der Hülle, die sich aufgrund der Fassadenhöhen gemäss Absatz 4 ergibt, ist die Zahl der Voll- und Dachgeschosse frei. Es ist maximal 1 Attikageschoss zulässig.</p> <p>⁴ Folgende Fassadenhöhen sind zulässig:</p> <table border="1" style="width: 100%; border-collapse: collapse;"> <tr> <td></td> <td style="text-align: center;">W1/1.1</td> <td style="text-align: center;">W2L/1.5</td> <td style="text-align: center;">W2D/1.9</td> <td style="text-align: center;">W3/2.5</td> <td></td> </tr> <tr> <td>Fassadenhöhe</td> <td style="text-align: center;">4.8 m</td> <td style="text-align: center;">8.10 m</td> <td style="text-align: center;">8.10 m</td> <td style="text-align: center;">11.40 m</td> <td></td> </tr> <tr> <td>Fassadenhöhe (giebelseitig)</td> <td colspan="5"> <p>Schrägdach: Giebelseitig ergibt sich die Fassadenhöhe aus der Dachneigung von max. 45°, sie erhöht sich aber höchstens um:</p> <table border="1" style="width: 100%; border-collapse: collapse;"> <tr> <td style="text-align: center;">4.5m</td> <td style="text-align: center;">5.00 m</td> <td style="text-align: center;">7.00 m</td> <td style="text-align: center;">7.00 m</td> <td></td> </tr> </table> <p>Flachdach: Bei Attikageschossen erhöht sich die Fassadenhöhe auf den fassadenbündigen Seiten um 3.3 m.</p> </td> </tr> <tr> <td></td> <td style="text-align: center;">WG2/1.9</td> <td style="text-align: center;">WG3/2.5</td> <td style="text-align: center;">ZA/3.5</td> <td style="text-align: center;">ZB/4.2</td> <td style="text-align: center;">WG5/5.0</td> </tr> <tr> <td>Fassadenhöhe</td> <td style="text-align: center;">8.10 m</td> <td style="text-align: center;">11.40 m</td> <td style="text-align: center;">15.00 m</td> <td style="text-align: center;">15.00 m</td> <td style="text-align: center;">18.00 m</td> </tr> <tr> <td>Fassadenhöhe (giebelseitig)</td> <td colspan="5"> <p>Schrägdach: Giebelseitig ergibt sich die Fassadenhöhe aus der Dachneigung von max. 45°, sie erhöht sich aber höchstens um:</p> <table border="1" style="width: 100%; border-collapse: collapse;"> <tr> <td style="text-align: center;">7.00 m</td> <td style="text-align: center;">7.00 m</td> <td style="text-align: center;">2.00 m</td> <td style="text-align: center;">2.00 m</td> <td style="text-align: center;">unzulässig</td> </tr> </table> <p>Flachdach: Bei Attikageschossen erhöht sich die Fassadenhöhe auf den fassadenbündigen Seiten um 3.3 m.</p> </td> </tr> </table>						W1/1.1	W2L/1.5	W2D/1.9	W3/2.5		Fassadenhöhe	4.8 m	8.10 m	8.10 m	11.40 m		Fassadenhöhe (giebelseitig)	<p>Schrägdach: Giebelseitig ergibt sich die Fassadenhöhe aus der Dachneigung von max. 45°, sie erhöht sich aber höchstens um:</p> <table border="1" style="width: 100%; border-collapse: collapse;"> <tr> <td style="text-align: center;">4.5m</td> <td style="text-align: center;">5.00 m</td> <td style="text-align: center;">7.00 m</td> <td style="text-align: center;">7.00 m</td> <td></td> </tr> </table> <p>Flachdach: Bei Attikageschossen erhöht sich die Fassadenhöhe auf den fassadenbündigen Seiten um 3.3 m.</p>					4.5m	5.00 m	7.00 m	7.00 m			WG2/1.9	WG3/2.5	ZA/3.5	ZB/4.2	WG5/5.0	Fassadenhöhe	8.10 m	11.40 m	15.00 m	15.00 m	18.00 m	Fassadenhöhe (giebelseitig)	<p>Schrägdach: Giebelseitig ergibt sich die Fassadenhöhe aus der Dachneigung von max. 45°, sie erhöht sich aber höchstens um:</p> <table border="1" style="width: 100%; border-collapse: collapse;"> <tr> <td style="text-align: center;">7.00 m</td> <td style="text-align: center;">7.00 m</td> <td style="text-align: center;">2.00 m</td> <td style="text-align: center;">2.00 m</td> <td style="text-align: center;">unzulässig</td> </tr> </table> <p>Flachdach: Bei Attikageschossen erhöht sich die Fassadenhöhe auf den fassadenbündigen Seiten um 3.3 m.</p>					7.00 m	7.00 m	2.00 m	2.00 m	unzulässig	33	<p>IVHB</p> <p>IVHB, Gebäude können ca. 0.5 m höher werden</p> <p>Nichtgenehmigung 8.5.2023 Zentrumszone</p>
	W2L/1.5	W2D/1.9	W3/2.5																																																																	
Gebäudehöhe:	8.10 m	8.10 m	11.40 m																																																																	
Firsthöhe:	5.00 m	5.00 m	7.00 m																																																																	
	W1/1.1	W2L/1.5	W2D/1.9	W3/2.5																																																																
Fassadenhöhe	4.8 m	8.10 m	8.10 m	11.40 m																																																																
Fassadenhöhe (giebelseitig)	<p>Schrägdach: Giebelseitig ergibt sich die Fassadenhöhe aus der Dachneigung von max. 45°, sie erhöht sich aber höchstens um:</p> <table border="1" style="width: 100%; border-collapse: collapse;"> <tr> <td style="text-align: center;">4.5m</td> <td style="text-align: center;">5.00 m</td> <td style="text-align: center;">7.00 m</td> <td style="text-align: center;">7.00 m</td> <td></td> </tr> </table> <p>Flachdach: Bei Attikageschossen erhöht sich die Fassadenhöhe auf den fassadenbündigen Seiten um 3.3 m.</p>					4.5m	5.00 m	7.00 m	7.00 m																																																											
4.5m	5.00 m	7.00 m	7.00 m																																																																	
	WG2/1.9	WG3/2.5	ZA/3.5	ZB/4.2	WG5/5.0																																																															
Fassadenhöhe	8.10 m	11.40 m	15.00 m	15.00 m	18.00 m																																																															
Fassadenhöhe (giebelseitig)	<p>Schrägdach: Giebelseitig ergibt sich die Fassadenhöhe aus der Dachneigung von max. 45°, sie erhöht sich aber höchstens um:</p> <table border="1" style="width: 100%; border-collapse: collapse;"> <tr> <td style="text-align: center;">7.00 m</td> <td style="text-align: center;">7.00 m</td> <td style="text-align: center;">2.00 m</td> <td style="text-align: center;">2.00 m</td> <td style="text-align: center;">unzulässig</td> </tr> </table> <p>Flachdach: Bei Attikageschossen erhöht sich die Fassadenhöhe auf den fassadenbündigen Seiten um 3.3 m.</p>					7.00 m	7.00 m	2.00 m	2.00 m	unzulässig																																																										
7.00 m	7.00 m	2.00 m	2.00 m	unzulässig																																																																

Gültige Fassung	Neue Fassung	Nr. GV Bemerkungen / Hinweise
<p>Art. 34 Ausnützungsverschiebung</p> <p>Bei Arealen mit unterschiedlicher Zonenzugehörigkeit sind Ausnützungsverschiebungen im Ausmass von einem Zehntel möglich. Zur Erhaltung von Altbauten, Bäumen und Gärten sind höhere Ausnützungsverschiebungen zulässig.</p>	<p>Art. 49 Ausnützungsverschiebung</p> <p>Bei Arealen mit unterschiedlicher Zonenzugehörigkeit sind Ausnützungsverschiebungen im Ausmass von einem Zehntel möglich. Zur Erhaltung von Altbauten, Bäumen und Gärten sind höhere Ausnützungsverschiebungen zulässig.</p> <p>Art. 50 Energieeffizienz</p> <p>Der Wärmebedarf für Heizungen und Warmwasser darf max. 90% der jeweils geltenden gesetzlichen Standards betragen. Zur Erzeugung des Wärmebedarfs für Heizung und Warmwasser dürfen keine fossilen Energieträger eingesetzt werden.</p>	<p>34</p> <p><i>Ausnützungsverschiebungen im Ausmass von einem Zehntel werden als geeignet beurteilt.</i></p> <p>34b</p> <p><i>Nichtgenehmigung 8.5.2023</i></p>

Gültige Fassung	Neue Fassung	Nr. GV Bemerkungen / Hinweise
	<p>3.2 Gestaltungsplanpflichtgebiete</p> <p>Art. 51 Allgemeine Anforderungen</p> <p>In Gestaltungsplanpflichtgebieten sind folgende allgemeine Anforderungen zu erfüllen:</p> <p>a Die Anforderungen an Arealüberbauungen gemäss § 71 PBG sind einzuhalten.</p> <p>b Der Wärmebedarf für Heizungen und Warmwasser darf max. 90% der jeweils geltenden gesetzlichen Standards betragen. Zur Erzeugung des Wärmebedarfs für Heizung und Warmwasser dürfen keine fossilen Energieträger eingesetzt werden.</p> <p>c Die Überbauung hat eine gute Durchlässigkeit für Fussgänger (öffentlich zugängliche Fusswegverbindungen) aufzuweisen.</p> <p>Art. 52 Gestaltungsplanpflicht Bahnhof Bassersdorf</p> <p>Für das Gebiet Bahnhof gelten zudem folgende gebietsspezifische Anforderungen:</p> <ul style="list-style-type: none"> - Es ist eine hochwertige, dichte Bebauung nach einem Gesamtkonzept vorzusehen. - Die Erdgeschosse haben publikumsorientierte Angebote oder Dienstleistungen zu umfassen. - Für die Anbindung des Busses und der Glattalbahn sind an geeigneter Lage die erforderlichen Flächen vorzusehen, wobei diese bei Bedarf unter den Bauten vorgesehen werden können. - Die Parkierung ist wo möglich unterirdisch vorzusehen. - Die Veloparkierungen sind nach Möglichkeit bei den Perronzugängen/ Unterführungen anzuordnen und hochwertig auszustatten. - Das Gebiet Bahnhof ist auf den öffentlichen Verkehr sowie den Fuss und Veloverkehr auszurichten. Die Massnahmen sind im Gestaltungsplan mit einem Mobilitätskonzept darzulegen. - Es sind hochwertige, aufenthaltsfreundliche, der Nutzung entsprechende Freiräume, wie ein Bahnhofvorplatz mit Bäumen zu schaffen. 	<p>3.1A</p> <p>34 A1</p> <p><i>Nichtgenehmigung 8.5.2023</i></p> <p>34 A2 <i>Sicherung der gewünschten Nutzung</i></p> <p><i>Aufnahme von Vorgaben für das Bahnhofareal (Studienauftrag SBB)</i></p> <p><i>Beispiele: Bahnhof Baar, Bahnhof Uster, Bahnhof Wallisellen</i></p> <p><i>Kiosk/Avec, SBB-Verkaufsstelle, Reisebüro etc.</i></p> <p><i>Darüber hinaus sind entsprechend der Lärmschutzverordnung die Planungswerte sicherzustellen, der Hochwasserschutz zu gewährleisten, die Störfallrisiken zu begrenzen und die NIS Vorgaben einzuhalten. Dies ergibt sich aus der übergeordneten Gesetzgebung.</i></p>

Art. 53 Gestaltungsplanpflicht Pöschen

¹ Für das Gebiet Pöschen ist ein öffentlicher Gestaltungsplan zu erstellen. Es gelten folgende gebietsspezifische Anforderungen:

- Es ist eine hochwertige, dichte Bebauung nach einem Gesamtkonzept vorzusehen.
- Für die Anbindung des Busses an den Bahnhof ist an geeigneter Lage die erforderliche Fläche für eine Bushaltestelle und Buswendemöglichkeit vorzusehen. Im Bereich der Bushaltestelle ist eine attraktive, aufenthaltsfreundliche Platzsituation ("Bahnhofplatz Süd") vorzusehen.
- Im Erdgeschoss der Bauten am "Bahnhofplatz Süd" sind publikumsorientierte Nutzungen vorzusehen.
- Mittels geeigneter Bebauungsstruktur und Nutzungsanordnung ist auf die Lärmsituationen zu reagieren.
- Es sind hochwertige, aufenthaltsfreundliche Freiräume und Grünflächen zu schaffen. Versiegelung ist wo möglich zu vermeiden.
- Das Gebiet Pöschen ist auf den öffentlichen Verkehr sowie den Fuss und Veloverkehr auszurichten. Die Massnahmen sind im Gestaltungsplan mit einem Mobilitätskonzept darzulegen.

² Das Gesamtkonzept als Grundlage für den Gestaltungsplan ist über den gesamten Gestaltungsplanpflichtperimeter vorzusehen. Es hat sich bezüglich Buserschliessung, Bahnhofvorplatz und Grundstruktur am Masterplan Bahnhof Süd zu orientieren.

³ In der Übergangsphase der Umstrukturierung können für erforderliche Umbauten, kleinere Anbauten und untergeordnete bauliche Anpassungen bei bestehenden Betrieben Erleichterungen und Abweichungen vom Gesamtkonzept bewilligt werden, sofern dadurch die Realisierung des Gesamtkonzeptes nicht verunmöglicht wird.

34 A3

Aufnahme der Vorgaben für eine Umstrukturierung Pöschen. Weil es sich beim Gebiet Pöschen um ein grosses Gebiet mit komplexen Anforderungen handelt, wird explizit vorgesehen, dass ein öffentlicher Gestaltungsplan erstellt wird. Dieser muss der Gemeindeversammlung vorgelegt werden.

Darüber hinaus sind entsprechend der Lärmschutzverordnung die massgeblichen Grenzwerte sicherzustellen, die Störfallrisiken zu begrenzen, der Hochwasserschutz zu gewährleisten und die NIS Vorgaben einzuhalten. Dies ergibt sich aus der übergeordneten Gesetzgebung.

Das Gesamtkonzept wird basierend auf den Grundlagen des Masterplans unter der Leitung der Gemeinde über einen Studienauftrag oder ein anderes Konkurrenzverfahren ermittelt werden müssen.

Nichtgenehmigung 8.5.2023

Gültige Fassung	Neue Fassung	Nr. GV Bemerkungen / Hinweise
	<p>Art. 54 Gestaltungsplanpflicht Ortszentrum West</p> <p>Für das Gebiet Ortszentrum West gelten zudem folgende gebiets-spezifische Anforderungen:</p> <ul style="list-style-type: none">- Es ist eine zusammenhängende Fläche von mindestens 1'500m² als begrünte, dauerhaft öffentlich zugängliche Freifläche freizuhalten.- Die Aussenräume bleiben auf dem ganzen Areal öffentlich zugänglich.- Eine besonders gut in die Ortskernsituation eingegliederte Bebauung auf einer Teilfläche des Areals ist zulässig, wobei diese für gemeinschaftliche Nutzungen im Sinne der Öffentlichkeit oder für Nutzungen im öffentlichen Interesse vorgesehen werden sollen.- Auf die beiden Schutzobjekte altes Primarschulhaus und Schmitte ist angemessen zu reagieren und entsprechend Respekt zu üben.- In Zusammenhang mit einer Haltestelle der Glattalbahn sind Verlegungen des Brunnens und allenfalls weitere Anpassungen möglich. Die Gesamtanlage ist jedoch zu erhalten. Hier ist ein hochwertiger, aufenthaltsfreundlicher, der Nutzung entsprechender Raum, wie ein Vorplatz mit Bäumen zu erhalten bzw. wiederherzustellen.- Bei Bedarf sind Massnahmen zur Erhaltung archäologischer Fundstellen umzusetzen	<p>34 A4</p> <p><i>Umsetzung der Vorgabe aus dem Richtplan: Erhalt der Sächsilüütewiese, Sicherung einer Freifläche der öffentlichen Zugänglichkeit und der Nutzungen im Sinne der Öffentlichkeit</i></p> <p><i>Die Gemeindeversammlung hat den zweiten Anstrich eingefügt und bei Anstrich drei die Formulierung gemäss dem Antrag des Gemeinderates“ wobei diese <u>vorzugsweise</u> für gemeinschaftliche Nutzungen im Sinne der Öffentlichkeit oder für Nutzungen <u>mit gewissem</u> öffentlichen Interesse vorgesehen werden sollen.“ angepasst.</i></p>

Gültige Fassung	Neue Fassung	Nr. GV Bemerkungen / Hinweise
<p>3.2 Aussichtsschutz</p> <p>Art. 35 Aussichtsschutz</p> <p>¹ In den in den Aussichtsschutzplänen Hueb und Hasenbüel bezeichneten Sektoren darf kein Gebäude oder Gebäudeteil und nur einzelne Kamine, Bäume oder Sträucher die angegebene Höhe überschreiten.</p> <p>² Für den Aussichtsschutz Ratzenhalden ist der Gemeinderatsbeschluss vom 22. April 1958 verbindlich. Er kann im Bausekretariat der Gemeinde eingesehen werden.</p>	<p>Art. 55 Gestaltungsplanpflicht Kirchgasse</p> <p>Für das Gebiet Kirchgasse gelten zudem folgende gebiets-spezifische Anforderungen:</p> <ul style="list-style-type: none"> - Die Sicht auf die Kirche von der Kirchgasse her ist bestmöglich zu erhalten. - Es ist eine Wegverbindung zwischen Mösliwiese und Kirchgasse sowie auf der Kirchgasse für die Öffentlichkeit offen zu halten. - Neubauten sind zulässig, wenn sie sich besonders gut in die Ortskernsituation einordnen. - Die bestehenden Inventarobjekte samt zugehörigem Freiraum an ortsbildprägender Lage sind rücksichtsvoll und angemessen einzubinden. - Die bestehende Parkierung ist bei Bebauung in die Bebauung zu integrieren. <p>3.3 Aussichtsschutz</p> <p>Art. 56 Aussichtsschutz</p> <p>In den in den Aussichtsschutzplänen Hueb, Hasenbüel und Ratzenhalde bezeichneten Sektoren darf kein Gebäude oder Gebäudeteil und nur einzelne Kamine, Bäume oder Sträucher die angegebene Höhe überschreiten.</p>	<p>34 A5</p> <p><i>Ersatz der bisherigen Kernzonenplaninhalte Parkierungsbereich und Grünbereich (Art. 14b und 14a)</i></p> <p>3.2</p> <p>35</p> <p><i>Die Aussichtsschutzpläne 1:2000 Hueb und Hasenbüel bestehen (Ergänzungspläne). Sie werden erneuert.</i></p> <p><i>Für den Aussichtsschutz Ratzenhalde wird ebenfalls ein Aussichtsschutzplan erstellt.</i></p>

Gültige Fassung	Neue Fassung	Nr. GV Bemerkungen / Hinweise
<p>3.3 Terrassenhäuser</p> <p>Art. 36 Zulässigkeit</p> <p>In allen Wohnzonen sind Terrassenhäuser zulässig.</p> <p>Art. 37 Grundmasse</p> <p>¹ In der Zone W1 1.1 sind drei für Wohn- und Arbeitszwecke nutzbare Geschossstufen zulässig.</p> <p>² In den anderen Wohnzonen sind vier für Wohn- und Arbeitszwecke nutzbare Geschossstufen zulässig.</p> <p>³ Zusätzlich ist in allen Zonen entweder bergseits oder talseits eine Geschossstufe zulässig, welche nicht zu Wohn- und Arbeitszwecken dient. Sie gilt als besonderes Gebäude im Sinne von § 49.3 und § 273 PBG und hat deren Massvorschriften einzuhalten.</p> <p>⁴ Die zonengemässe Gebäudehöhe ab gewachsenem Terrain darf nicht überschritten werden (Profillinie).</p> <p>⁵ Einzelne Vorsprünge wie Brüstungen, Vordächer usw. dürfen die Profillinie um höchstens 1.50 m überschreiten.</p> <p>⁶ In den Zonen W1 1.1, W2L 1.5 und W2D 1.9 beträgt die maximale Gebäudelänge 30 m, in der Zone W3 2.5 45 m. Die nicht für Wohn- und Arbeitszwecke genutzte Geschossstufe gemäss Absatz 3 wird dabei ebenfalls angerechnet.</p> <p>⁷ Der Mehrlängenzuschlag entfällt.</p> <p>⁸ Es gilt die zonengemässe Baumassenziffer. Die talseitige oder die bergseitige Geschossstufe gemäss Absatz 3 wird an die Baumassenziffer nicht angerechnet.</p>	<p>3.4 Terrassenhäuser</p> <p>Art. 57 Zulässigkeit</p> <p>In allen Wohnzonen sind Terrassenhäuser zulässig.</p> <p>Art. 58 Grundmasse</p> <p>¹ In der Zone W1 1.1 sind drei für Wohn- und Arbeitszwecke nutzbare Geschossstufen zulässig.</p> <p>² In den anderen Wohnzonen sind vier für Wohn- und Arbeitszwecke nutzbare Geschossstufen zulässig.</p> <p>³ Zusätzlich ist in allen Zonen entweder bergseits oder talseits eine Geschossstufe zulässig, welche nicht zu Wohn- und Arbeitszwecken dient.</p> <p>⁴ Die zonengemässe Fassadenhöhe ab massgebendem Terrain darf nicht überschritten werden (Profillinie).</p> <p>⁵ Einzelne Vorsprünge wie Brüstungen, Vordächer usw. dürfen die Profillinie um höchstens 1.50 m überschreiten.</p> <p>⁶ In den Zonen W1/1.1, W2L/1.5 und W2D/1.9 beträgt die maximale Gebäudelänge 30 m, in der Zone W3 2.5 45 m. Die nicht für Wohn- und Arbeitszwecke genutzte Geschossstufe gemäss Absatz 3 wird dabei ebenfalls angerechnet.</p> <p>⁷ Es gilt die zonengemässe Baumassenziffer. Die talseitige oder die bergseitige Geschossstufe gemäss Absatz 3 wird an die Baumassenziffer nicht angerechnet.</p> <p>⁸ Die Grünflächenziffer muss in Abweichung zur zonengemässen Vorgabe mindestens 20% betragen.</p>	<p>3.3</p> <p>36</p> <p>37</p> <p><i>IVHB, der neue Begriff Klein- und Anbauten, welche auf 50 m² beschränkt sind, eignet sich nicht, da die Geschossstufe in der Regel wohl grösser als 50 m² sein wird. Gemäss Abs. 8 muss die Geschossstufe nicht an die Baumasse angerechnet werden, so dass der Satz gestrichen werden kann.</i></p> <p><i>IVHB (alt korrekt: "gewachsener Boden")</i></p> <p><i>Wird in Kapitel 4 für alle Zonen geregelt. (neu siehe Art.63)</i></p> <p><i>Erleichterung Grünflächenziffer</i></p>

Gültige Fassung	Neue Fassung	Nr. GV Bemerkungen / Hinweise
<p>3.4 Aussenantennen</p> <p>Art. 38 Aussenantennen</p> <p>Die Bewilligung für die Errichtung von Aussenantennen für den Radio- und Fernsehempfang kann in den Kern- und Wohnzonen verweigert werden, wenn die geplante Anlage das Ortsbild unzulässig beeinträchtigen würde.</p>		<p><i>Versorgungsauftrag, Art. 54 RTVG, nicht mehr zulässig</i></p>
<p>4. ERGÄNZENDE BAUVORSCHRIFTEN</p>	<p>4. ERGÄNZENDE BAUVORSCHRIFTEN</p> <p>4.1 Allgemeines</p> <p>Art. 59 Mindestdichte</p> <p>¹ Wo es die örtlichen Verhältnisse zulassen, ist bei neuen Bauten gemäss Art. 26, 30, 35 und 39 mindestens 80% der maximal zulässigen Baumasse auf den von der Baueingabe erfassten Grundstücken zu realisieren.</p> <p>² Andernfalls ist mit der Baueingabe der Nachweis zu erbringen, dass diese 80 % der zulässigen Baumasse auch nach der Erstellung der bewilligten neuen Bauten jederzeit erreicht werden können.</p> <p>Art. 60 Hochhäuser</p> <p>Neue Hochhäuser sind auf dem Gemeindegebiet von Bassersdorf nicht zulässig.</p>	<p>4</p> <p>-</p> <p>38a</p> <p><i>Der Artikel soll gewährleisten, dass haushälterisch mit dem Boden umgegangen wird. Mit der Baueingabe ist daher darzulegen, dass zum Beispiel mit einem Anbau, einem Ergänzungsbau oder einer Aufstockung mindestens 80% der zulässigen Baumasse zu einem späteren Zeitpunkt realisiert werden könnten.</i></p> <p><i>Nichtgenehmigung 8.5.2023 Zentrumszone</i></p> <p>38b</p> <p><i>Gemäss GV Beschluss vom Dez. 2018 werden Hochhäuser ausgeschlossen. Dies kann sich jedoch nur auf neue Hochhäuser beziehen. Die Hochhäuser im GP Auenring sind mit dem GP gesichert. Das Vorgehen ist mit der Region abgesprochen und die Region ist einverstanden, dass die Hochhausthematik (noch) nicht umgesetzt wird.</i></p>

Gültige Fassung	Neue Fassung	Nr. GV	Bemerkungen / Hinweise
<p>Art. 45 Gesamtnutzfläche</p> <p>Für die Gesamtnutzfläche anrechenbar sind alle dem Wohnen, Arbeiten oder sonst dem dauernden Aufenthalt dienenden oder hierfür verwendbaren Flächen in den Voll-, Dach- und Untergeschossen, unter Einschluss der dazugehörigen Erschliessungsflächen, Sanitärräume sowie inneren Trennwände. Die Aussenmauer- sowie Brandmauerquerschnitte sind nicht anrechenbar.</p>	<p>Art. 61 Gesamtnutzfläche</p> <p>Für die Gesamtnutzfläche anrechenbar sind alle dem Wohnen, Arbeiten oder sonst dem dauernden Aufenthalt dienenden oder hierfür verwendbaren Flächen in den Voll-, Dach- und Untergeschossen, unter Einschluss der dazugehörigen Erschliessungsflächen, Sanitärräume sowie inneren Trennwände. Die Aussenmauer- sowie Brandmauerquerschnitte sind nicht anrechenbar.</p>	45	
<p>Art. 39 Herabsetzung des Grundabstandes bei Reduktion der zulässigen Vollgeschosszahl</p> <p>Der Grundabstand darf in den Wohnzonen und Wohnzonen mit Gewerbeanteil je weggelassenes anrechenbares Vollgeschoss um 1.00 m bis auf 3.50 m herabgesetzt werden.</p>	<p>4.2 Abstände</p> <p>Art. 62 Herabsetzung des Grundabstandes bei Reduktion der zulässigen Vollgeschosszahl</p> <p>Der Grundabstand darf in den Wohnzonen und Wohnzonen mit Gewerbeanteil je weggelassenes anrechenbares Vollgeschoss um 1.00 m bis auf 3.50 m herabgesetzt werden.</p>	-	
	<p>Art. 63 Mehrlängen- und Mehrhöhenzuschlag</p> <p>Es werden keine Mehrlängen- und keine Mehrhöhenzuschläge angewendet.</p>	39	39a <i>Im Sinne der inneren Verdichtung wird auf die Zuschläge verzichtet. Dies muss erwähnt werden, da ansonsten subsidiär das PBG gilt.</i>
<p>Art. 40 Abstände von Strassen, Wegen und Plätzen</p> <p>Bei fehlenden Baulinien gegenüber öffentlichen und privaten Strassen und Plätzen sowie gegenüber öffentlichen Wegen haben unterirdische Gebäude einen Abstand von 2.0 m einzuhalten. Bei unbedeutenden Strassen, Plätzen und Wegen kann der Gemeinderat auch kleinere Abstände gewähren.</p>	<p>Art. 64 Abstände von Strassen, Wegen und Plätzen</p> <p>Bei fehlenden Baulinien gegenüber öffentlichen und privaten Strassen und Plätzen sowie gegenüber öffentlichen Wegen haben unterirdische Bauten und Unterniveaubauten einen Abstand von 2.0 m einzuhalten. Bei unbedeutenden Strassen, Plätzen und Wegen kann die zuständige Gemeindebehörde auch kleinere Abstände gewähren.</p>	40	IVHB <i>Es ist nicht der Gemeinderat, sondern die Fachkommission Bau zuständig.</i>

Gültige Fassung	Neue Fassung	Nr. GV	Bemerkungen / Hinweise
<p>Art. 44 Besondere Gebäude</p> <p>¹ Besondere Gebäude müssen an die Baumassenziffer nicht an gerechnet werden.</p> <p>² Besondere Gebäude müssen einen Grenzabstand von 3.5 m einhalten.</p>	<p>Art. 65 Klein- und Anbauten</p> <p>¹ Klein- und Anbauten müssen an die Baumassenziffer nicht an gerechnet werden.</p> <p>² Klein- und Anbauten müssen einen Grundabstand von 3.5 m einhalten.</p> <p>³ Klein- und Anbauten dürfen Schrägdächer, Flachdächer oder andere Dachformen aufweisen.</p>	44	<p><i>IVHB, neue Grundfläche max. 50 m²</i></p> <p><i>Der Grund-/Grenzabstand kann bei Bedarf über eine privatrechtliche Einigung reduziert werden.</i></p> <p><i>Dies gilt auch für die Kernzone</i></p>
<p>Art. 41 Gebäudehöhe</p> <p>Die Verkehrsbaulinien sind für die Bemessung der Gebäudehöhe ausgeschlossen.</p>	<p>4.3 Höhen und Geschosse</p> <p>Art. 66 Fassadenhöhe</p> <p>Die Verkehrsbaulinien sind für die Bemessung der Fassadenhöhe ausgeschlossen.</p>	-	41
<p>Art. 42 Alternativenergie</p> <p>Alternativenergieanlagen dürfen bei guter Gestaltung die Gebäude- und Firsthöhe überschreiten sowie die Abstände unterschreiten.</p>	<p>Art. 67 Höhererleichterung Alternativenergie</p> <p>Alternativenergieanlagen dürfen bei guter Gestaltung die zulässigen Fassadenhöhen überschreiten sowie die Abstände unterschreiten.</p>	42	IVHB
	<p>Art. 68 Höhererleichterung Hochwasser</p> <p>In den gemäss Gefahrenkarte des Kantons Zürich blau bezeichneten Bereichen (Mässige Gefährdung) darf die Fassadenhöhe um das erforderliche Mass der Wassertiefe bei HQ 100 oder bis maximal 0.5m erhöht werden, wenn keine anderen Objektschutzmassnahmen möglich sind und ein Hochparterre erstellt durch welches die Hochwassersicherheit gewährleistet wird. In diesem Fall kann die Baumasse um max. 10% der zonengemässen Baumassenziffer angehoben werden.</p>	42b	<p><i>Anliegen Baubehörde: Hochwasserschutz vs. BMZ/Gebäudehöhe</i></p>

Gültige Fassung	Neue Fassung	Nr. GV Bemerkungen / Hinweise
<p>Art. 43 Untergeschosse</p> <p>¹ In den Zonen K, W1 1.1, W2L 1.5, W2D 1.9 und W3 2.5 ist an Hanglagen zusätzlich ein natürlich anfallendes Untergeschoss gestattet.</p>	<p>Art. 69 Untergeschosse</p> <p>¹ In den Zonen W1/1.1, W2L/1.5, W2D/1.9 und W3/2.5 ist an Hanglagen gemäss Abs. 2 zusätzlich ein natürlich anfallendes Untergeschoss gestattet.</p> <p>² Als Hanglagen gelten Grundstücke mit einem durchschnittlichen Gefälle in Falllinie gemessen von mehr als 15% innerhalb des bebaubaren Bereiches.</p>	<p>43</p> <p><i>Definition, was unter Hanglage zu verstehen ist, um zu vermeiden, dass Bauherren bei weitgehend flachen Grundstücken bereits von Hanglage ausgehen.</i></p>
<p>² Abgrabungen untergeordneter Natur sind zulässig, sofern sie sich gut in den natürlichen Terrainverlauf einpassen.</p>	<p>Art. 70 Abgrabungen und Aufschüttungen</p> <p>¹ Abgrabungen und Aufschüttungen sind grundsätzlich nur zulässig, sofern sie sich gut in den natürlichen Terrainverlauf einpassen.</p> <p>² In Hanglagen gemäss Art. 69 Abs. 2 dürfen sie insgesamt nicht mehr als ½ des Gebäudeumfangs betreffen und maximal 1.5m gegenüber dem massgebenden Terrain betragen.</p> <p>³ In übrigen Lagen sind lediglich Abgrabungen und Aufschüttungen untergeordneter Natur zulässig.</p> <p>⁴ Ausgenommen sind Garagenzufahrten und Kellerzugänge.</p>	<p>43a</p>
<p>Art. 47 Spiel- und Ruheflächen, Freizeit- und Pflanzengärten</p> <p>Bei Mehrfamilienhäusern ab 3 Wohnungen sind im Freien an geeigneter Lage mindestens 20% der zum Wohnen genutzten Gesamtnutzfläche zweckmässig als Spielplätze, Ruheflächen oder Freizeit- und Pflanzengärten auszugestalten und dauernd ihrem Zwecke zu erhalten.</p>	<p>4.4 Umgebungsgestaltung</p> <p>Art. 71 Spiel- und Ruheflächen, Freizeit- und Pflanzengärten</p> <p>¹ Bei Mehrfamilienhäusern ab 3 Wohnungen sind im Freien an geeigneter, in der Regel strassenabgewandter Lage mindestens 20% der zum Wohnen genutzten Gesamtnutzfläche als hochwertige Spielplätze, Ruheflächen oder Freizeit- und Pflanzengärten auszugestalten und dauernd ihrem Zwecke zu erhalten.</p> <p>² Spiel- und Ruheflächen sowie Gartenanlagen auf Dachflächen gelten als anrechenbar, soweit sie mit der übrigen diesem Zweck dienenden Fläche zusammenhängen und über einen freien Zugang verfügen.</p>	<p>-</p> <p>47</p> <p><i>Forderung von mehr Qualität als heute Anteil evtl. anheben zu Gunsten Siedlungsökologie / Ortsklima</i></p> <p><i>Bisher § 11 ABV, dieser wurde mit der IVHB aufgehoben und ist in der neuen Fassung der ABV nicht mehr vorhanden.</i></p>

Gültige Fassung	Neue Fassung	Nr. GV Bemerkungen / Hinweise
<p>Art. 49 Baumschutz</p> <p>¹ Der vorhandene Baumbestand ist zu schonen.</p> <p>² Es sind hierfür unter Wahrung nachbarlicher und öffentlicher Interessen Abweichungen von den Bestimmungen der Bau- und Zonenordnung, ausgenommen von den Nutzungsziffern, gestattet.</p> <p>³ Wird die Grundstücknutzung durch die Erhaltung des Baumbestandes übermässig erschwert und kann durch Abweichungen kein Ausgleich geschaffen werden, sind Neupflanzungen vorzunehmen.</p>	<p>Art. 72 Baumschutz</p> <p>¹ Der vorhandene Baumbestand ist zu schonen.</p> <p>² Es sind hierfür unter Wahrung nachbarlicher und öffentlicher Interessen Abweichungen von den Bestimmungen der Bau- und Zonenordnung, ausgenommen von den Nutzungsziffern, gestattet.</p> <p>³ Wird die Grundstücknutzung durch die Erhaltung des Baumbestandes übermässig erschwert und kann durch Abweichungen kein Ausgleich geschaffen werden, sind Neupflanzungen vorzunehmen.</p> <p>⁴ Bei Neupflanzungen oder bei Abgang von Bäumen sind einheimische und standortgerechte Bäume gemäss aktueller Pflanzenliste vorzusehen.</p> <p>Art. 73 Vorgärten</p> <p>¹ In Wohnzonen und Wohnzonen mit Gewerbebeileichterung darf, wo es die örtlichen Verhältnisse zulassen, entlang kommunaler Strassen und Wege der Vorgartenbereich im Umfang von maximal einem Drittel (1/3) der jeweiligen Anstosslänge an die Strassen- bzw. Weggrenze für unbegrünte Flächen geöffnet werden. Vorbehalten bleiben die Anforderungen der Verkehrssicherheit. 2/3 der Anstosslänge sind bis auf die Tiefe des erforderlichen Abstandes vom Verkehrsträger zu begrünen.</p> <p>² Schmale Hauszugänge bis max. 1.5 m dürfen im Vorgartenbereich liegen, wenn sie eine minimale Wasserdurchlässigkeit aufweisen.</p> <p>Art.74 Flachdachbegrünung</p> <p>Flachdächer von Hauptgebäuden sind mit einheimischen, standortgerechten Arten zu begrünen, sofern sie nicht als begehbare Terrasse oder für Solaranlagen genutzt werden. Davon ausgenommen sind An- und Kleinbauten.</p>	<p>49</p> <p>49a <i>Die gewünschte Bestimmung zu Neophyten musste aufgrund der Vorprüfung gestrichen werden</i></p> <p>49b <i>Siedlungsökologie / Ortsklima, Siedlungsbild und Aufenthaltsqualität im öffentlichen Raum</i></p> <p>49c <i>Siedlungsökologie / Ortsklima</i></p>

Gültige Fassung	Neue Fassung	Nr. GV Bemerkungen / Hinweise
	<p>Art. 75 Empfindliche Siedlungsränder</p> <p>¹ Die empfindlichen Siedlungsränder sind Siedlungsränder, bei welchen die Bauzone direkt an die Landwirtschaftszone oder eine Freihaltezone grenzt.</p> <p>² Die empfindlichen Siedlungsränder sind grundsätzlich so zu gestalten, dass ein fließender, offener Übergang in die freie Landschaft entsteht. Stützmauern und Sichtschutzhecken sind auf ein Minimum zu beschränken. Es sind nur einheimische, standortgerechte Pflanzen zulässig. Bei Bäumen und Sträuchern dürfen nur Wildformen gepflanzt werden.</p>	<p>49d</p> <p><i>Definition, was ein empfindlicher Siedlungsrand ist</i></p> <p><i>Umsetzung Siedlungsrand gemäss kommunaler Richtplanung</i></p>
	<p>Art. 76 Mauern</p> <p>⁺ Ungestaffelte Stützmauern sind bis zu einer Höhe von max. 1.5 m ab massgebendem Terrain gestattet.</p> <p>² Höhere Mauern sind vertikal zu staffeln. Auf 1.5 m Höhe ist ein Versatz von mindestens 0.6 m zu erstellen und zu begrünen. Die Gesamthöhe darf max. 3 m nicht übersteigen.</p>	<p>49e <i>Nichtgenehmigung 8.5.2023</i></p> <p><i>Aufnahme der Praxisanwendung der Baubehörde (Steinmauern vom 5.7.2013)</i></p> <p><i>Daneben sind Vorgaben gemäss der Strassenabstandsverordnung betreffend Abständen, Sichtweiten etc. einzuhalten.</i></p>
	<p>Art. 77 Lärmschutzmassnahmen</p> <p>Für die Gestaltung von Lärmschutzmassnahmen ist die Richtlinie „Siedlungsverträgliche Lärmschutzwände“ der Baudirektion des Kantons Zürich zu beachten.</p>	<p>49f</p> <p><i>Siedlungsbild und Aufenthaltsqualität im öffentlichen Raum</i></p>
	<p>Art. 78 Vermeidung von Lichtverschmutzung</p> <p>Beleuchtungen im Aussenraum sind auf das notwendige Minimum zu beschränken und von oben nach unten vorzusehen.</p>	<p>49g</p> <p><i>Übermässige Beleuchtung hat erhebliche negative Auswirkungen insbesondere auf Insekten aber auch auf andere Lebewesen. Sie soll daher möglichst vermieden werden.</i></p>

Gültige Fassung	Neue Fassung		Nr. GV	Bemerkungen / Hinweise																																																																																	
Art. 46 Autoabstellplätze			46																																																																																		
<p>¹ Bezogen auf die Nutzungsart sind folgende Normbedarfswerte für die Berechnung der Mindestzahl der Autoabstellplätze massgebend:</p> <table border="1"> <thead> <tr> <th rowspan="2">Nutzungsart</th> <th colspan="2">Autoabstellplätze für</th> </tr> <tr> <th>Bewohner oder Beschäftigte</th> <th>Besucher oder Kunden</th> </tr> </thead> <tbody> <tr> <td>Wohnen</td> <td>1 PP/Wohnung oder 1 PP/80 m² GNF</td> <td>1 PP/4 Wohnungen aber mind. 1 PP/MFH</td> </tr> <tr> <td>Verkaufsgeschäfte</td> <td></td> <td></td> </tr> <tr> <td>Lebensmittel</td> <td>1 PP/100 m² GNF</td> <td>1 PP/40 m² GNF</td> </tr> <tr> <td>Nicht-Lebensmittel</td> <td>1 PP/100 m² GNF</td> <td>1 PP/100 m² GNF</td> </tr> <tr> <td>Gastbetriebe</td> <td></td> <td></td> </tr> <tr> <td>Restaurant, Cafe</td> <td>1 PP/40 Sitzplätze</td> <td>1 PP/4 Sitzplätze</td> </tr> <tr> <td>Konferenzräume, Saal</td> <td>--</td> <td>1 PP/10 Sitzplätze</td> </tr> <tr> <td>Hotel</td> <td>1 PP/7 Zimmer</td> <td>1 PP/2 Zimmer</td> </tr> <tr> <td>Dienstleistungen, Gewerbe, Industrie</td> <td></td> <td></td> </tr> <tr> <td>publikumsorientiert</td> <td>1 PP/80 m² GNF</td> <td>1 PP/80 m² GNF ⁽¹⁾</td> </tr> <tr> <td>nicht publikumsorientiert</td> <td>1 PP/80 m² GNF</td> <td>1 PP/200 m² GNF ⁽²⁾</td> </tr> <tr> <td>industrielle/gewerbliche Fabrikation</td> <td>1 PP/150 m² GNF</td> <td>(3)</td> </tr> </tbody> </table> <p>(1) Z.B. Banken, Poststellen, Praxen, Reisebüro, Coiffeur usw. (2) Z.B. reine Büroflächen mit wenig Kundenverkehr (3) Werden von Fall zu Fall bestimmt PP = Autoabstellplätze GNF = Gesamtnutzfläche gemäss Art. 45 dieser BZO MFH = Mehrfamilienhaus</p> <p>² Bei der Berechnung nach Flächen oder Einheiten ist die resultierende höhere Zahl massgebend. Bruchteile über der Hälfte werden aufgerundet.</p>	Nutzungsart	Autoabstellplätze für		Bewohner oder Beschäftigte	Besucher oder Kunden	Wohnen	1 PP/Wohnung oder 1 PP/80 m ² GNF	1 PP/4 Wohnungen aber mind. 1 PP/MFH	Verkaufsgeschäfte			Lebensmittel	1 PP/100 m ² GNF	1 PP/40 m ² GNF	Nicht-Lebensmittel	1 PP/100 m ² GNF	1 PP/100 m ² GNF	Gastbetriebe			Restaurant, Cafe	1 PP/40 Sitzplätze	1 PP/4 Sitzplätze	Konferenzräume, Saal	--	1 PP/10 Sitzplätze	Hotel	1 PP/7 Zimmer	1 PP/2 Zimmer	Dienstleistungen, Gewerbe, Industrie			publikumsorientiert	1 PP/80 m ² GNF	1 PP/80 m ² GNF ⁽¹⁾	nicht publikumsorientiert	1 PP/80 m ² GNF	1 PP/200 m ² GNF ⁽²⁾	industrielle/gewerbliche Fabrikation	1 PP/150 m ² GNF	(3)	<p>4.5 Autoabstellplätze</p> <p>Art. 79 Grenzbedarf</p> <p>¹ Bezogen auf die Nutzungsart sind folgende Normbedarfswerte für die Berechnung des Grenzbedarfs der Autoabstellplätze massgebend:</p> <table border="1"> <thead> <tr> <th rowspan="2">Nutzungsart</th> <th colspan="2">Autoabstellplätze für</th> </tr> <tr> <th>Bewohner oder Beschäftigte</th> <th>Besucher oder Kunden</th> </tr> </thead> <tbody> <tr> <td>Wohnen</td> <td>1 PP/Wohnung oder 1 PP/80 m² GNF</td> <td>1 PP/4 Wohnungen aber mind. 1 PP/MFH</td> </tr> <tr> <td>Verkaufsgeschäfte</td> <td></td> <td></td> </tr> <tr> <td>Lebensmittel</td> <td>1 PP/100 m² GNF</td> <td>1 PP/40 m² GNF</td> </tr> <tr> <td>Nicht-Lebensmittel</td> <td>1 PP/100 m² GNF</td> <td>1 PP/100 m² GNF</td> </tr> <tr> <td>Gastbetriebe</td> <td></td> <td></td> </tr> <tr> <td>Restaurant, Café</td> <td>1 PP/40 Sitzplätze</td> <td>1 PP/4 Sitzplätze</td> </tr> <tr> <td>Konferenzräume, Saal</td> <td>--</td> <td>1 PP/10 Sitzplätze</td> </tr> <tr> <td>Hotel</td> <td>1 PP/7 Zimmer</td> <td>1 PP/2 Zimmer</td> </tr> <tr> <td>Dienstleistungen, Gewerbe, Industrie</td> <td></td> <td></td> </tr> <tr> <td>publikumsorientiert</td> <td>1 PP/80 m² GNF</td> <td>1 PP/80 m² GNF ⁽¹⁾</td> </tr> <tr> <td>nicht publikumsorientiert</td> <td>1 PP/80 m² GNF</td> <td>1 PP/200 m² GNF ⁽²⁾</td> </tr> <tr> <td>industrielle/gewerbliche Fabrikation</td> <td>1 PP/150 m² GNF</td> <td>(3)</td> </tr> </tbody> </table> <p>(1) Z.B. Banken, Poststellen, Praxen, Reisebüro, Coiffeur usw. (2) Z.B. reine Büroflächen mit wenig Kundenverkehr (3) Werden von Fall zu Fall bestimmt PP = Autoabstellplätze GNF = Gesamtnutzfläche gemäss Art. 61 dieser BZO MFH = Mehrfamilienhaus</p> <p>² Bei der Berechnung nach Flächen oder Einheiten ist die resultierende höhere Zahl massgebend.</p>		Nutzungsart	Autoabstellplätze für		Bewohner oder Beschäftigte	Besucher oder Kunden	Wohnen	1 PP/Wohnung oder 1 PP/80 m ² GNF	1 PP/4 Wohnungen aber mind. 1 PP/MFH	Verkaufsgeschäfte			Lebensmittel	1 PP/100 m ² GNF	1 PP/40 m ² GNF	Nicht-Lebensmittel	1 PP/100 m ² GNF	1 PP/100 m ² GNF	Gastbetriebe			Restaurant, Café	1 PP/40 Sitzplätze	1 PP/4 Sitzplätze	Konferenzräume, Saal	--	1 PP/10 Sitzplätze	Hotel	1 PP/7 Zimmer	1 PP/2 Zimmer	Dienstleistungen, Gewerbe, Industrie			publikumsorientiert	1 PP/80 m ² GNF	1 PP/80 m ² GNF ⁽¹⁾	nicht publikumsorientiert	1 PP/80 m ² GNF	1 PP/200 m ² GNF ⁽²⁾	industrielle/gewerbliche Fabrikation	1 PP/150 m ² GNF	(3)	<p>46.1</p> <p><i>Die Anzahl Parkplätze soll für den Grenzbedarf entsprechend der heutigen Regelung belassen werden. Eine Reduktion erfolgt durch die Vorgabe von Reduktionsfaktoren gemäss Art. 80.</i></p> <p><i>Die GNF gemäss BZO Art. 61 entspricht weitgehend der mBGF gemäss Wegleitung.</i></p>
Nutzungsart		Autoabstellplätze für																																																																																			
	Bewohner oder Beschäftigte	Besucher oder Kunden																																																																																			
Wohnen	1 PP/Wohnung oder 1 PP/80 m ² GNF	1 PP/4 Wohnungen aber mind. 1 PP/MFH																																																																																			
Verkaufsgeschäfte																																																																																					
Lebensmittel	1 PP/100 m ² GNF	1 PP/40 m ² GNF																																																																																			
Nicht-Lebensmittel	1 PP/100 m ² GNF	1 PP/100 m ² GNF																																																																																			
Gastbetriebe																																																																																					
Restaurant, Cafe	1 PP/40 Sitzplätze	1 PP/4 Sitzplätze																																																																																			
Konferenzräume, Saal	--	1 PP/10 Sitzplätze																																																																																			
Hotel	1 PP/7 Zimmer	1 PP/2 Zimmer																																																																																			
Dienstleistungen, Gewerbe, Industrie																																																																																					
publikumsorientiert	1 PP/80 m ² GNF	1 PP/80 m ² GNF ⁽¹⁾																																																																																			
nicht publikumsorientiert	1 PP/80 m ² GNF	1 PP/200 m ² GNF ⁽²⁾																																																																																			
industrielle/gewerbliche Fabrikation	1 PP/150 m ² GNF	(3)																																																																																			
Nutzungsart	Autoabstellplätze für																																																																																				
	Bewohner oder Beschäftigte	Besucher oder Kunden																																																																																			
Wohnen	1 PP/Wohnung oder 1 PP/80 m ² GNF	1 PP/4 Wohnungen aber mind. 1 PP/MFH																																																																																			
Verkaufsgeschäfte																																																																																					
Lebensmittel	1 PP/100 m ² GNF	1 PP/40 m ² GNF																																																																																			
Nicht-Lebensmittel	1 PP/100 m ² GNF	1 PP/100 m ² GNF																																																																																			
Gastbetriebe																																																																																					
Restaurant, Café	1 PP/40 Sitzplätze	1 PP/4 Sitzplätze																																																																																			
Konferenzräume, Saal	--	1 PP/10 Sitzplätze																																																																																			
Hotel	1 PP/7 Zimmer	1 PP/2 Zimmer																																																																																			
Dienstleistungen, Gewerbe, Industrie																																																																																					
publikumsorientiert	1 PP/80 m ² GNF	1 PP/80 m ² GNF ⁽¹⁾																																																																																			
nicht publikumsorientiert	1 PP/80 m ² GNF	1 PP/200 m ² GNF ⁽²⁾																																																																																			
industrielle/gewerbliche Fabrikation	1 PP/150 m ² GNF	(3)																																																																																			

Art. 80 Massgeblicher Bedarf

¹ Auf Basis der aktuell geltenden Güteklasse des öffentlichen Verkehrs beträgt der massgebliche Bedarf an Autoabstellplätzen für den Ortsteil Bassersdorf:

ÖV Güte-Klasse	Bewohner		Beschäftigte		Besucher oder Kunden	
	min. (%)	max. (%)	min. (%)	max. (%)	min. (%)	max. (%)
Klasse B	55	100	20	100	20	100
Klasse C	65	100	20	100	20	100
Klasse D	85	100	20	100	25	100
Klasse E	100	100	25	100	30	100
Klasse F/ übrige	100	100	25	100	30	100

² Auf Basis der aktuell geltenden Güteklasse des öffentlichen Verkehrs beträgt der massgebliche Bedarf an Autoabstellplätzen für Baltenswil:

ÖV Güte-Klasse	Bewohner		Beschäftigte		Besucher oder Kunden	
	min. (%)	max. (%)	min. (%)	max. (%)	min. (%)	max. (%)
Klasse C	65	100	20	100	20	100
Klasse D	85	100	20	100	25	100

³ Bruchteile von Parkplätzen über 1 dürfen auf- oder abgerundet werden.

⁷ Die Autoabstellplätze für Besucher und Kunden sind für diese zu reservieren und besonders zu bezeichnen. Sie müssen zugänglich sein und sind von Dauerparkierern freizuhalten.

⁸ Die Doppelnutzung von Autoabstellplätzen ist anzustreben. Sie kann in der Bedarfsrechnung berücksichtigt werden, sofern sie vertraglich dauernd sichergestellt werden kann.

⁴ Die Autoabstellplätze für Besucher und Kunden sind für diese zu reservieren und besonders zu bezeichnen. Sie müssen zugänglich sein und sind von Dauerparkierern freizuhalten.

⁵ Die Doppelnutzung von Autoabstellplätzen ist anzustreben. Sie kann in der Bedarfsrechnung berücksichtigt werden, sofern sie vertraglich dauernd sichergestellt werden kann.

46.2

Entspricht bezüglich dem Minimum den Reduktionsfaktoren gemäss Wegleitung zur Regelung des Parkplatzbedarfs (Fassung Vernehmlassung 15.6.2018)

Da keine ÖV Güteklasse A besteht und auch nicht absehbar ist, wird auf die Reduktionsfaktoren gemäss Güteklasse A verzichtet. Für die Bestimmung der Güteklasse werden direkt die Angaben gemäss GIS ZH verwendet. Es wird kein Parzellenscharfer ÖV Güteklassenplan erstellt.

Die Gemeindeversammlung hat entgegen dem Antrag des Gemeinderates das Maximum bei allen Güteklassen und Kategorien auf 100% gesetzt.

Baltenswil liegt im Unterschied zu Bassersdorf im Bereich der „Landschaft unter Druck“. Die Reduktionsfaktoren für Baltenswil wurden daher angepasst. Die Gemeindeversammlung hat entgegen dem Antrag des Gemeinderates das Maximum auch bei der Güteklasse C auf 100% gesetzt.

Gültige Fassung	Neue Fassung	Nr. GV Bemerkungen / Hinweise
<p>³ Für andere Nutzungsarten und besondere Verhältnisse wird die Anzahl der Autoabstellplätze im Einzelfall bestimmt. Massgebend dabei sind die jeweils aktuellen Normen der Vereinigung Schweizer Strassenfachleute (VSS).</p> <p>⁴ Werden aufgrund von besonderen lokalen oder betrieblichen Verhältnissen nicht alle erforderlichen Autoabstellplätze von Anfang an benötigt, kann bei hinreichender Sicherstellung eine etappenweise Realisierung bewilligt werden</p>	<p>Art. 81 Besondere Verhältnisse</p> <p>¹ Für andere Nutzungsarten und besondere Verhältnisse wird die Anzahl der Autoabstellplätze im Einzelfall bestimmt. Massgebend dabei sind die jeweils aktuellen Normen des Schweizerischen Verbands der Strassen- und Verkehrsfachleute (VSS).</p> <p>² Werden aufgrund von besonderen lokalen oder betrieblichen Verhältnissen nicht alle erforderlichen Autoabstellplätze von Anfang an benötigt, kann bei hinreichender Sicherstellung eine etappenweise Realisierung bewilligt werden</p> <p>³ Autoarme Nutzungen können von der Verpflichtung den minimalen massgeblichen Bedarf an Abstellplätzen für Bewohner und Beschäftigte zu erstellen, ganz oder teilweise befreit werden, sofern ein reduzierter Bedarf über ein Mobilitätskonzept nachgewiesen und durch ein geeignetes Controlling dauerhaft sichergestellt wird. Die Grundeigentümerschaft ist verpflichtet, die gemäss Art. 80 (massgeblicher Bedarf) minimal erforderliche Anzahl Abstellplätze planerisch nachzuweisen und diese bei wiederholten Abweichungen von den Vorgaben des Mobilitätskonzepts zu realisieren. Diese Verpflichtung ist vor Baubeginn als öffentlich-rechtliche Eigentumsbeschränkung im Grundbuch anmerken zu lassen.</p>	<p>46.3</p> <p><i>Ermöglichung den Parkplatzbedarf über ein Mobilitätskonzept zu reduzieren</i></p>

Gültige Fassung	Neue Fassung	Nr. GV Bemerkungen / Hinweise
<p>⁵ Kann oder darf ein Grundeigentümer die Pflicht zur Erstellung der Autoabstellplätze nicht erfüllen, hat er sich im Umfang der fehlenden Plätze an einer Gemeinschaftsanlage zu beteiligen. Ist auch eine Beteiligung an einer Gemeinschaftsanlage nicht möglich, hat der Grundeigentümer eine Ersatzabgabe für jeden fehlenden Platz zu entrichten.</p>	<p>Art. 82 Ersatzabgaben</p> <p>¹ Kann oder darf ein Grundeigentümer die Pflicht zur Erstellung der Autoabstellplätze (minimaler massgeblicher Bedarf) nicht erfüllen, hat er sich im Umfang der fehlenden Plätze an einer Gemeinschaftsanlage zu beteiligen. Ist auch eine Beteiligung an einer Gemeinschaftsanlage nicht möglich, hat der Grundeigentümer eine Ersatzabgabe für jeden fehlenden Platz zu entrichten. Die Leistung der Ersatzabgabe ergibt keinen Anspruch auf dauernd und allein verfügbare Abstellplätze.</p> <p>² Die Ersatzabgabe wird von der Baubehörde nach Massgabe von § 246 Abs. 3 PBG festgesetzt und erhoben. Sie ist vor Baubeginn zu entrichten. Wird die Höhe der Ersatzabgabe bestritten, so ist der festgesetzte Betrag vor Baubeginn durch eine ausreichende Kautions sicherzustellen.</p> <p>³ Kann der Abgabepflichtige die Pflichtparkplätze innert fünf Jahren ab rechtskräftiger Festsetzung der Ersatzabgabe in einer den massgebenden Bauvorschriften entsprechenden Art vollständig oder teilweise sichern, so kann er die Rückerstattung der seinerzeit geleisteten Ersatzabgabe im Verhältnis der ihm nun zur Verfügung stehenden Parkplätze verlangen. Der Anspruch auf Rückerstattung verjährt zehn Jahre nach der rechtskräftigen Festsetzung.</p> <p>Art. 83 Parkraumplanung und Parkraumfonds</p> <p>¹ Dem Gemeinderat obliegt die Festsetzung und die Nachführung eines Parkraumplanes. Dieser Plan gibt Auskunft über die Lage und Grösse der bestehenden und der geplanten öffentlichen Parkierungsanlagen.</p> <p>² Die Ersatzabgaben werden in den Parkraumfonds gelegt. Der Gemeinderat entscheidet über die konkrete Verwendung der Fondsmittel im Rahmen der ihm nach dem Planungs- und Baugesetz und der Gemeindeordnung zustehenden Kompetenzen gestützt auf den Parkraumplan.</p>	<p>46.4</p> <p>46.5</p> <p><i>Eine Parkraumplanung ist eine Voraussetzung für die Einforderung der Ersatzabgaben.</i></p>

Gültige Fassung	Neue Fassung	Nr. GV Bemerkungen / Hinweise
<p>⁶ Für die Anordnung und die Abmessungen der Autoabstellplätze sind die jeweils aktuellen Normen der Vereinigung Schweizer Strassenfachleute (VSS) wegleitend.</p>	<p>Art. 84 Gestaltung und Abmessungen</p> <p>¹ Für die Anordnung und die Abmessungen der Autoabstellplätze sind die jeweils aktuellen Normen des Schweizerischen Verbands der Strassen- und Verkehrsfachleute (VSS) wegleitend.</p> <p>² Fahrzeugabstellplätze für Personenwagen sind nach Möglichkeit mittels wasserdurchlässigem Belag (z. B. Kies, Verbundsteine, Sickerasphalt oder Rasengittersteine etc.) anzulegen.</p> <p>³ Bei oberirdischen, ungedeckten Parkieranlagen für Personenwagen mit mehr als 5 Parkplätzen ist pro 5 Parkplätze ein einheimischer, standortgerechter Baum vorzusehen.</p> <p>Art. 85 Parkieranlagen ohne Grundnutzung</p> <p>Kommerziell betriebene Parkieranlagen ohne zugehörige Grundnutzungen auf dem Gemeindegebiet sind nicht zulässig. Davon ausgenommen sind Parkieranlagen, welche in rechtsgültigen Richtplänen festgelegt sind.</p>	<p>46.6</p> <p><i>Siedlungsökologie / Ortsklima</i></p> <p><i>Siedlungsökologie / Ortsklima, Bäume</i></p> <p>46a</p> <p><i>Gemäss Bundesgerichtsentscheid 1C_290/2017 ist die Erstellung einer Valet-Parkieranlage (Parkservice für Flughafenparkierung oder Off-Airport-Parkierung) in gekennzeichneten Gebieten erlaubt. Bassersdorf möchte neben der Off-Airport-Parkierung auch andere Parkieranlagen vermeiden, bei welchen nicht eine zugehörige Nutzung besteht.</i></p>

Gültige Fassung	Neue Fassung	Nr. GV Bemerkungen / Hinweise
<p>⁹ Für Fahrräder und Motorfahräder sind ebenfalls genügend Abstellflächen bereitzustellen.</p> <p>Wo die Verhältnisse es zulassen und die Kosten zumutbar sind, sind die Abstellflächen für Fahrräder und Motorfahräder in geschlossenen, gut zugänglichen Räumen unterzubringen oder wenigstens zu überdachen.</p>	<p>4.6 Zweiräder und Abstellflächen</p> <p>Art. 86 Motorräder</p> <p>Für Motorräder und Motorfahräder sind genügend Abstellflächen (MP) bereitzustellen. Es sind in der Regel je 20 Autoabstellplätze 3 MP zu erstellen.</p> <p>Art. 87 Veloabstellplätze</p> <p>¹ Für Velos und Elektro-Velos sind genügend Abstellflächen (VP) bereitzustellen.</p> <p>Bei Mehrfamilienhäusern ist mindestens folgende Anzahl Veloabstellplätze (VP) zu erstellen:</p> <ul style="list-style-type: none"> - Für Wohnungen 1 VP pro Zimmer - Für andere Nutzungen gelten die aktuellen Normen des Schweizerischen Verbands der Strassen- und Verkehrsfachleute (VSS) als Richtlinie für die Bemessung. <p>² In der Regel sind die Abstellflächen für Velos und Elektrovers (Motorfahräder) sowie Spezialvelos in geschlossenen, gut zugänglichen Räumen unterzubringen. Für Kurzzeitparkierer sind zudem Abstellplätze in unmittelbarer Nähe der Eingänge anzuordnen. Aussenabstellanlagen sind, wenn dies die örtlichen Verhältnisse zulassen, zu überdachen.</p>	<p>46b</p> <p>46c</p> <p><i>Veloförderung, Anliegen Behörde</i></p>
<p>Art. 48 Abstellflächen</p> <p>Bei Mehrfamilienhäusern sind an geeigneten Standorten genügend grosse Abstellflächen für Kinderwagen bereitzustellen.</p>	<p>Art. 88 Abstellflächen</p> <p>Bei Mehrfamilienhäusern sind an geeigneten Standorten, in der Nähe der Eingänge genügend grosse Abstellflächen für Kinderwagen bereitzustellen.</p>	<p>48</p> <p><i>Auch für Pakete ("Zalando-Artikel")</i></p>

Gültige Fassung	Neue Fassung	Nr. GV Bemerkungen / Hinweise
	<p>4.7 Mobilfunk</p> <p>Art. 89 Mobilfunkantennen</p> <p>¹ Mobilfunkanlagen haben grundsätzlich der Quartiersversorgung zu dienen. In der Industrie- und Gewerbezone sowie in der Zone für öffentliche Bauten ESIII können überdies auch Anlagen für die kommunale und überkommunale Versorgung erstellt werden.</p> <p>² Als solche visuell wahrnehmbare Mobilfunkanlagen sind nur in folgenden Zonen und gemäss folgenden Prioritäten zulässig:</p> <ol style="list-style-type: none"> 1. Priorität: Industrie- oder Gewerbezone 2. Priorität: Zone für öffentliche Bauten mit ES III 3. Priorität: Wohnzonen mit Gewerbebeileichterung 4. Priorität: Kernzonen <p>Erbringt der Betreiber den Nachweis, dass aufgrund von funkttechnischen Bedingungen ein Standort ausserhalb der zulässigen Zonen erforderlich ist, ist eine Mobilfunkanlage auch in den übrigen Wohnzonen zulässig.</p> <p>³ Die Betreiber erbringen für als solche visuell wahrnehmbare Mobilfunkanlagen den Nachweis, dass in den Zonen mit jeweils höherer Priorität keine Standorte zur Verfügung stehen.</p>	<p>-</p> <p>50a <i>Kaskadenmodell</i></p> <p><i>Es besteht keine weitgehende Einschränkungsmöglichkeit in der BZO, da die Mobilfunkanbieter einen Versorgungsauftrag haben und diesen erfüllen können müssen.</i></p> <p><i>Schulanlagen liegen in der Zone für öffentliche Bauten ES II, bei Zonen für öffentliche Bauten ES III handelt es sich in der Regel um ARA, Werkhof oder dergleichen.</i></p> <p><i>Keine Regelung zu Containerplätzen Das Vollzugsreglement zur Abfallverordnung regelt, dass ab 6 Wohneinheiten ein Container zu erstellen ist.</i></p>

Gültige Fassung	Neue Fassung	Nr. GV Bemerkungen / Hinweise
<p>4B. MEHRWERTAUSGLEICH</p> <p>Art. 50b Kommunalen Mehrwertausgleich</p> <p>¹ Auf Planungsvorteilen, die durch Auf- oder Umzonungen entstehen, wird eine Mehrwertabgabe im Sinne von § 19 des Mehrwertausgleichsgesetzes (MAG) erhoben.</p> <p>² Die Freifläche gemäss § 19 Abs. 2 MAG beträgt 2'000 m².</p> <p>³ Die Mehrwertabgabe beträgt 25 % des um Fr. 100'000 gekürzten Mehrwerts.</p> <p>⁴ Die Erträge aus den Mehrwertabgaben fliessen in den kommunalen Mehrwertausgleichsfonds und werden nach Massgabe des Fondsreglements verwendet.</p>	<p>5. MEHRWERTAUSGLEICH</p> <p>Art. 90 Kommunalen Mehrwertausgleich</p> <p>¹ Auf Planungsvorteilen, die durch Auf- oder Umzonungen entstehen, wird eine Mehrwertabgabe im Sinne von § 19 des Mehrwertausgleichsgesetzes (MAG) erhoben.</p> <p>² Die Freifläche gemäss § 19 Abs. 2 MAG beträgt 2'000 m².</p> <p>³ Die Mehrwertabgabe beträgt 25 % des um Fr. 100'000 gekürzten Mehrwerts.</p> <p>⁴ Die Erträge aus den Mehrwertabgaben fliessen in den kommunalen Mehrwertausgleichsfonds und werden nach Massgabe des Fondsreglements verwendet.</p>	<p>4B</p> <p>50b</p> <p><i>Die Gemeindeversammlung hat im Juni 2021 die Einführung der Bestimmungen zur Mehrwertabgabe beschlossen.</i></p> <p><i>Das Fondsreglement wurde ebenfalls im Juni 2021 der Gemeindeversammlung vorgelegt.</i></p>
<p>5. SCHLUSSBESTIMMUNGEN</p> <p>Art. 50 Aufhebung bisherigen Rechts</p> <p>Mit dem Inkrafttreten dieser Bau- und Zonenordnung werden aufgehoben:</p> <p>Bauordnung und Zonenplan vom 23. Oktober 1981 mit Ergänzungen vom 23./24. Januar 90, 20. März 91 und 25. September 91.</p> <p>Art. 51 Inkrafttreten</p> <p>Diese Bau- und Zonenordnung tritt am Tage nach der öffentlichen Bekanntmachung der regierungsrätlichen Genehmigung in Kraft.</p>	<p>6. SCHLUSSBESTIMMUNGEN</p> <p>Art. 91 Inkrafttreten</p> <p>Die Bau- und Zonenordnung wird mit der Rechtskraft der kantonalen Genehmigung verbindlich. Die Gemeinde publiziert das Datum der Inkraftsetzung gemäss § 6 PBG.</p>	<p>5</p> <p>50</p> <p><i>Das Aufheben der alten BZO ist nicht erforderlich.</i></p> <p>51</p> <p><i>Aktuelle Formulierung gemäss ARE</i></p>